

ПРОТОКОЛ

от 10 мая 2022 г. № 34

заседания постоянно действующей комиссии Министерства природных ресурсов и охраны окружающей среды Республики Беларусь (далее, если не указано иное, – Минприроды) для проведения конкурсов по выбору исполнителей мероприятий Государственной программы «Охрана окружающей среды и устойчивое использование природных ресурсов» на 2021 – 2025 годы и определения участника (участников) конкурса, выигравшего (выигравших) конкурс.

ПОВЕСТКА ДНЯ:

Определение участников, выигравших конкурс согласно критериям, указанным в извещении от 06.04.2022 № 65 (далее, если не указано иное, – Извещение) на выполнение мероприятия «Создание геологических карт нового поколения и пояснительных записок к ним для территории листов N-36-XIX (Могилев), N-36-XXV (Жлобин), N-36-XXXI (Гомель) и N-36-XXXII (Добруш)», подпрограммы 1 «Недра Беларуси» Государственной программы «Охрана окружающей среды и устойчивое использование природных ресурсов» на 2021 - 2025 годы, утвержденной постановлением Совета Министров Республики Беларусь от 19.02.2021 № 99 (далее, если не указано иное, - Мероприятие).

ПРИСУТСТВОВАЛИ:

Председатель комиссии: Корбут А.Н.

Члены комиссии: Инчина Н.Б., Конончук Т.П., Воронова В.Е., Лагун М.В., Мацевич Н.А., Свидинский Н.И., Савченко О.Г.

Заседание начато: 15⁰⁰

Заседание окончено: 15⁴⁷

СЛУШАЛИ:

О рассмотрении конвертов с предложениями, поступивших на открытый конкурс по выбору исполнителя Мероприятия.

Выступили: Корбут А.Н., Савченко О.Г., Мацевич Н.А.

РЕШИЛИ:

1. Отметить, что:

1.1. в срок, с 6 апреля по 6 мая 2022 г. (до 18⁰⁰), установленный в Извещении для предоставления предложений на участие в открытом конкурсе, поступило одно предложение для участия в конкурсе (05.05.2022 в 15²⁶).

1.2. открытие предложения 10.05.2022 началось в 15⁰⁰.

При вскрытии указанного конверта с заявкой на участие в конкурсе председателем комиссии озвучено следующее:

полное наименование юридического лица: Республиканское унитарное предприятие «Научно-производственный центр по геологии»;

наименование мероприятия: «Создание геологических карт нового поколения и пояснительных записок к ним для территории листов N-36-XIX (Могилев), N-36-XXV (Жлобин), N-36-XXXI (Гомель) и N-36-XXXII (Добруш)»;

объем выполнения мероприятия: в полном объеме;

срок выполнения мероприятия: май 2022 г. - декабрь 2024 г.;

цена предложения на выполнение мероприятия - ориентировочный размер средств из соответствующего источника финансирования, предоставляемых исполнителю мероприятия на выполнение мероприятия составляет 300 000 рублей 00 копеек (триста тысяч рублей, 00 копеек), в том числе по годам:

2022 - 100 000 рублей 00 копеек (сто тысяч рублей, 00 копеек);

2023 - 100 000 рублей 00 копеек (сто тысяч рублей, 00 копеек);

2024 - 100 000 рублей 00 копеек (сто тысяч рублей, 00 копеек);

цена этапов 2023 - 2024 гг., показатели деятельности исполнителя мероприятия, направленные на достижение целевых показателей (название показателей и их значение) на 2023 - 2024 гг. уточняются дополнительными соглашениями на текущий финансовый год при изменении объемов финансирования в соответствии с принимаемым ежегодно Законом Республики Беларусь «О республиканском бюджете» и распределением финансовых ассигнований.

показатели деятельности исполнителя мероприятия, направленной на достижение целевых показателей:

2022 год:

информационный отчет, включающий сведения о выполненных работах по:

- сбору, систематизации и переинтерпретации геологических материалов, полученных в результате геолого-съёмочных работ, бурения поисково-разведочных и иных скважин, работ по вертикальному электрическому зондированию (ВЭЗ), дистанционных съёмок и др. территории листа N-36-XXXII (Добруш) для составления комплекта геологических карт;

- составлению геологической карты четвертичных отложений лист N-36-XXXII (Добруш) и дополнительных (специализированных) карт (погоризонтные карты, карты ложа и мощности четвертичных образований), необходимых для обоснования перспектив территории на выявление полезных ископаемых;

- подготовке схем для зарамочного оформления (схемы использованных материалов, схемы расположения листов Государственной геологической карты масштаба 1:200 000, условные обозначения, геологические разрезы, схема соотношений четвертичных отложений, гидрогеологические колонки и т.п.) комплекта геологических карт;

- составлению пояснительной записки к листу N-36-XXXII (Добруш), содержащей разделы «Геологическая изученность», «Стратиграфия четвертичных образований», «Геоморфология», «Полезные ископаемые», «Гидрогеология», «Закономерности размещения полезных ископаемых и оценка перспектив территории»;

2023 год:

информационный отчет, включающий сведения о выполненных работах по:

- сбору, систематизации и переинтерпретации геологических материалов, полученных в результате геолого-съёмочных работ, бурения поисково-разведочных и иных скважин, работ по вертикальному электрическому зондированию (ВЭЗ), дистанционных съёмок и др. территории листа N-36-XXXI (Гомель) для составления комплекта геологических карт;

- составлению геологической карты четвертичных отложений лист N-36-XXXI (Гомель) и дополнительных (специализированных) карт (погоризонтные карты, карты ложа и мощности четвертичных образований), необходимых для обоснования перспектив территории на выявление полезных ископаемых;

- подготовке схем для зарамочного оформления (схемы использованных материалов, схемы расположения листов Государственной геологической карты масштаба 1:200 000, условные обозначения, геологические разрезы, схема соотношений четвертичных отложений, гидрогеологические колонки и т.п.) комплекта геологических карт;

- оцифровке карт дочетвертичных и домезозойских отложений листов N-36-XXXII (Добруш) и N-36-XXXI (Гомель) и формирование их макетов печати;

- составлению пояснительной записки к листу N-36-XXXI (Гомель), содержащей разделы «Геологическая изученность», «Стратиграфия четвертичных образований», «Геоморфология», «Полезные ископаемые», «Гидрогеология», «Закономерности размещения полезных ископаемых и оценка перспектив территории»;

2024 год:

информационный отчет, включающий сведения о выполненных работах по:

- сбору, систематизации и переинтерпретации геологических материалов с учетом геолого-картографических материалов, полученных в результате проведения геолого-съёмочных работ, бурения поисково-разведочных скважин и других скважин, работ по вертикальному электрическому зондированию (ВЭЗ), дистанционных съёмок и др. территории листов N-36-XIX (Могилев), N-36-XXV (Жлобин) для составления комплекта геологических карт;

- составлению геологической карты четвертичных отложений листов N-36-XIX (Могилев), N-36-XXV (Жлобин) и дополнительных (специализированных) карт (погоризонтные карты, карты ложа и мощности четвертичных образований), необходимых для обоснования перспектив территории на выявление полезных ископаемых;

- подготовке схем для зарамочного оформления (схемы использованных материалов, схемы расположения листов Государственной геологической карты масштаба 1:200 000, условные обозначения, геологические разрезы, схема соотношений четвертичных отложений, гидрогеологические колонки и т.п.) комплекта геологических карт;

- оцифровке геологических карт дочетвертичных и домезозойских отложений, листов N-36-XIX (Могилев), N-36-XXV (Жлобин) и формирование их макетов;

- оцифровке геологической карты кристаллического фундамента листов N-36-XIX (Могилев), N-36-XXV (Жлобин), N-36-XXXI (Гомель) и N-36-XXXII (Добруш);

- составлению пояснительной записки к листам N-36-XIX (Могилев), N-36-XXV (Жлобин), содержащей разделы «Геологическая изученность», «Стратиграфия четвертичных образований», «Геоморфология», «Полезные ископаемые», «Гидрогеология», «Закономерности размещения полезных ископаемых и оценка перспектив территории».

2. Установить, что:

2.1. открыто предложение участника конкурса, указанное в таблице 1.

Таблица 1

№ п/п	Регистрационный номер открытого предложения	Участники, представившие предложения		Цена предложения, бел. рублей	Примечание
		полное наименование участника	место нахождения		
«Создание геологических карт нового поколения и пояснительных записок к ним для территории листов N-36-XIX (Могилев), N-36-XXV (Жлобин), N-36-XXXI (Гомель) и N-36-XXXII (Добруш)»					
1	84	Республиканское унитарное предприятие «Научно-производственный центр по геологии»	г. Минск, ул. Купревича, 7	республиканский бюджет 300 000 рублей 00 копеек, в том числе по	

				годам: 2022 – 100 000 рублей 00 копеек; 2023 - 100 000 рублей 00 копеек; 2024 - 100 000 рублей 00 копеек.
--	--	--	--	--

2.2. сведения о соответствии участника открытого конкурса требованиям Извещения и Инструкции о порядке проведения конкурсов по выбору исполнителей мероприятий государственных программ, утвержденной постановлением Минприроды от 05.08.2016 № 28 (далее, если не указано иное, – Инструкция), указаны в таблице 2.

Таблица 2

№ п/п	Регистр аци-онный номер откры-того предло-жения	Участники, представившие предложения		Предложение соответствует требованиям Извещения и Инструкции о проведении конкурса	Предложение не соответствует требованиям Извещения и Инструкции о проведении конкурса, причина несоответствия
		полное наименование участника	место нахождения		
«Создание геологических карт нового поколения и пояснительных записок к ним для территории листов N-36-ХІХ (Могилев), N-36-ХХV (Жлобин), N-36-ХХХІ (Гомель) и N-36-ХХХІІ (Добруш)»					
1	84	Республиканское унитарное предприятие «Научно-производственный центр по геологии»	г. Минск, ул. Купревича, 7	Соответствует	


2.3. Открытый конкурс признан состоявшимся.

Организатор конкурса: Минприроды.

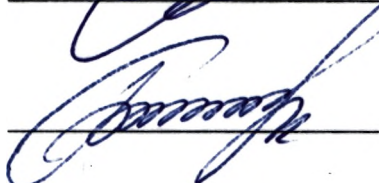
В соответствии с абзацем четвертым части четвертой пункта 18 Положения о порядке формирования, финансирования, выполнения и оценки эффективности реализации государственных программ, утвержденного Указом Президента Республики Беларусь от 25 июля 2016 г. № 289, с учетом того, что конкурсное предложение Республиканского унитарного предприятия «Научно-производственный центр по геологии» отвечает условиям (критериям) открытого конкурса, определить его участником, выигравшим конкурс по Мероприятию.

Голосовали: за – 8 членов комиссии, против – 0.

Председатель комиссии

 А.Н.Корбут


Члены конкурсной комиссии:


 Н.Б.Инчина



_____ Т.П.Конончук


_____ В.Е.Воронова


_____ Н.И.Свидинский


_____ Н.А.Мацевич


_____ М.В.Лагун


_____ О.Г.Савченко