

ПРОТОКОЛ


от 20 мая 2022 г. № 38

заседания постоянно действующей комиссии Министерства природных ресурсов и охраны окружающей среды Республики Беларусь (далее, если не указано иное, – Минприроды) для проведения конкурсов по выбору исполнителей мероприятий Государственной программы «Охрана окружающей среды и устойчивое использование природных ресурсов» на 2021 – 2025 годы и определения участника (участников) конкурса, выигравшего (выигравших) конкурс.

ПОВЕСТКА ДНЯ:

1. Определение участников, выигравших конкурс согласно критериям, указанным в извещении от 18.04.2022 № 71 (далее, если не указано иное, – Извещение №1) на выполнение мероприятия «Выполнение комплекса работ по актуализации материалов по стратиграфическому расчленению осадочных толщ для создания цифровых геологических карт нового поколения и пояснительных записок к ним для территории листов N- 36-XIX (Могилев), N-36-XXV (Жлобин), N-36-XXXI (Гомель) и N-36-XXXII (Добруш) и корреляции с сопредельными территориями», подпрограммы 1 «Недра Беларуси» Государственной программы «Охрана окружающей среды и устойчивое использование природных ресурсов» на 2021 - 2025 годы, утвержденной постановлением Совета Министров Республики Беларусь от 19.02.2021 № 99 (далее, если не указано иное, - Мероприятие № 1).

2. Определение участников, выигравших повторный конкурс согласно критериям, указанным в извещении от 10.05.2022 № 74 (далее, если не указано иное, – Извещение № 2) на выполнение мероприятия «Ведение государственных кадастров и реестров природных ресурсов, реестра технических нормативных правовых актов и методик выполнения измерений в области охраны окружающей среды, обработку данных государственной статистической и ведомственной отчетности, разработку и сопровождение технических нормативных правовых актов в области охраны окружающей среды», из них «ведение государственных кадастров и реестров природных ресурсов, реестра технических нормативных правовых актов и методик выполнения измерений в области охраны окружающей среды», из них: «Ведение государственного водного кадастра», подпрограммы 6 «Функционирование системы охраны окружающей среды» Государственной программы «Охрана окружающей среды и устойчивое использование природных ресурсов» на 2021 - 2025 годы, утвержденной постановлением Совета Министров Республики Беларусь от 19.02.2021 № 99 (далее, если не указано иное, - Мероприятие № 2).



ПРИСУТСТВОВАЛИ:

Председатель комиссии: Корбут А.Н.

Члены комиссии: Горошко А.В., Конончук Т.П., Воронова В.Е., Лагун М.В., Мацевич Н.А., Савченко О.Г., Тростянко Л.З.

Заседание начато: 15⁰⁰

Заседание окончено: 15⁵⁰

СЛУШАЛИ:

О рассмотрении конвертов с предложениями, поступивших на открытый конкурс по выбору исполнителя по Мероприятию № 1.

Выступили: Корбут А.Н., Тростянко Л.З., Лагун М.В.

РЕШИЛИ:

1. Отметить, что:

1.1. в срок, с 19 апреля по 19 мая 2022 г. (до 18⁰⁰), установленный в Извещении № 1 для предоставления предложений на участие в открытом конкурсе, поступило одно предложение для участия в конкурсе (17.05.2022 в 15³⁵).

1.2. открытие предложения 20.05.2022 началось в 15⁰⁰.

При вскрытии указанного конверта с заявкой на участие в конкурсе председателем комиссии озвучено следующее:

полное наименование юридического лица: Республиканское унитарное предприятие «Научно-производственный центр по геологии»;

наименование мероприятия: «Выполнение комплекса работ по актуализации материалов по стратиграфическому расчленению осадочных толщ для создания цифровых геологических карт нового поколения и пояснительных записок к ним для территории листов N- 36-XIX (Могилев), N-36-XXV (Жлобин), N-36-XXXI (Гомель) и N-36- XXXII (Добруш) и корреляции с сопредельными территориями»;

объем выполнения мероприятия: в полном объеме;


срок выполнения мероприятия: май 2022 г. - декабрь 2024 г.;

цена предложения на выполнение мероприятия - ориентировочный размер средств из соответствующего источника финансирования, предоставляемых исполнителю мероприятия на выполнение мероприятия составляет 164 390 рублей 00 копеек (сто шестьдесят четыре тысячи триста девяносто рублей, 00 копеек), в том числе по годам:

2022 г. - 44 390 рублей 00 копеек (сорок четыре тысячи триста девяносто рублей, 00 копеек);

2023 г. - 60 000 рублей 00 копеек (шестьдесят тысяч рублей, 00 копеек);

2024 г. - 60 000 рублей 00 копеек (шестьдесят тысяч рублей, 00



копеек);

цена этапов 2023 - 2024 гг., показатели деятельности исполнителя мероприятия, направленные на достижение целевых показателей (название показателей и их значение) на 2023 - 2024 гг. уточняются дополнительными соглашениями на текущий финансовый год при изменении объемов финансирования в соответствии с принимаемым ежегодно Законом Республики Беларусь «О республиканском бюджете» и распределением финансовых ассигнований.

показатели деятельности исполнителя мероприятия, направленной на достижение целевых показателей:

2022 год:

информационные отчеты (не менее 2-х), содержащие:

результаты актуализации материалов информационного ресурса «Государственный банк данных буровой изученности Республики Беларусь» по стратиграфическому расчленению фанерозойских (дочетвертичных) отложений территории листа N-36-XXXII (Добруш) в соответствии со Стратиграфической схемой Республики Беларусь (2017);

проект стратиграфической колонки к геологической карте дочетвертичных отложений нового поколения территории листа N-36-XXXII (Добруш);

информацию о стратиграфии фанерозойских (дочетвертичных) отложений для включения в подраздел «Стратиграфия» пояснительной записки к геологической карте нового поколения территории листа N-36-XXXII (Добруш);

проект уточненной местной стратиграфической схемы верхнемеловых отложений территории листа N-36-XXXII (Добруш);

2023 год:


информационные отчеты (не менее 2-х), содержащие:

результаты актуализации материалов информационного ресурса «Государственный банк данных буровой изученности Республики Беларусь» по стратиграфическому расчленению фанерозойских (дочетвертичных) отложений территории листа N-36-XXXI (Гомель) в соответствии со Стратиграфической схемой Республики Беларусь (2017);

проект стратиграфической колонки к геологической карте дочетвертичных отложений нового поколения территории листа N-36-XXXI (Гомель);

информацию о стратиграфии фанерозойских (дочетвертичных) отложений для включения в подраздел «Стратиграфия» пояснительной записки к геологической карте нового поколения территории листа N-36-XXXI (Гомель);

проект уточненной местной стратиграфической схемы верхнемеловых отложений территории листа N-36-XXXI (Гомель);



2024 год:

информационные отчеты (не менее 2-х), содержащие:

результаты актуализации материалов информационного ресурса «Государственный банк данных буровой изученности Республики Беларусь» по стратиграфическому расчленению фанерозойских (дочетвертичных) отложений территории листов N-36-XXV (Жлобин) и N-36-XIX (Могилев) в соответствии со Стратиграфической схемой Республики Беларусь (2017);

проекты стратиграфических колонок к геологическим картам дочетвертичных отложений нового поколения территории листов N-36-XXV (Жлобин) и N-36-XIX (Могилев);

информацию о стратиграфии фанерозойских (дочетвертичных) отложений для включения в подраздел «Стратиграфия» пояснительных записок к геологическим картам нового поколения территории листов N-36-XXV (Жлобин) и N-36-XIX (Могилев);

проекты уточненных местных стратиграфических схем верхнемеловых отложений для территории листов N-36-XXV (Жлобин) и N-36-XIX (Могилев);


обобщенные результаты стратиграфических исследований фанерозойских (дочетвертичных) отложений территории листов N-36- XIX (Могилев), N-36- XXV (Жлобин), N-36-XXXI (Гомель) и N-36- XXXII (Добруш) и схему корреляции стратиграфических подразделений фанерозойских (дочетвертичных) отложений территории этих листов с одновозрастными отложениями сопредельных территорий.

2. Установить, что:

2.1. открыто предложение участника конкурса, указанное в таблице 1.

Таблица 1

№ п/п	Регистрационный номер открытого предложения	Участники, представившие предложения		Цена предложения, бел. рублей	Примечание
		полное наименование участника	место нахождения		
«Выполнение комплекса работ по актуализации материалов по стратиграфическому расчленению осадочных толщ для создания цифровых геологических карт нового поколения и пояснительных записок к ним для территории листов N- 36-XIX (Могилев), N-36-XXV (Жлобин), N-36-XXXI (Гомель) и N-36- XXXII (Добруш) и корреляции с сопредельными территориями»					
1	90	Республиканское унитарное предприятие «Научно-производственный центр по геологии»	г. Минск, ул. Купревича, 7	республиканский бюджет - 164 390 рублей 00 копеек, в том числе по годам: 2022 – 44 390 рублей 00 копеек;	



				рублей 00 копеек; 2024 - 60 000 рублей 00 копеек.
--	--	--	--	---

2.2. сведения о соответствии участника открытого конкурса требованиям Извещения № 1 и Инструкции о порядке проведения конкурсов по выбору исполнителей мероприятий государственных программ, утвержденной постановлением Минприроды от 05.08.2016 № 28 (далее, если не указано иное, – Инструкция), указаны в таблице 2.

Таблица 2

№ п/п	Регистрационный номер открытого предложения	Участники, представившие предложения		Предложение соответствует требованиям Извещения и Инструкции о проведении конкурса	Предложение не соответствует требованиям Извещения и Инструкции о проведении конкурса, причина несоответствия
		полное наименование участника	место нахождения		

«Выполнение комплекса работ по актуализации материалов по стратиграфическому расчленению осадочных толщ для создания цифровых геологических карт нового поколения и пояснительных записок к ним для территории листов N- 36-ХІХ (Могилев), N-36-ХХV (Жлобин), N-36-ХХХІ (Гомель) и N-36- ХХХІІ (Добруш) и корреляции с сопредельными территориями»

1	90	Республиканское унитарное предприятие «Научно-производственный центр по геологии»	г. Минск, ул. Купревича, 7	Соответствует	
---	----	---	-------------------------------	---------------	--

2.3. Открытый конкурс признан состоявшимся.

Организатор конкурса: Минприроды.

В соответствии с абзацем четвертым части четвертой пункта 18 Положения о порядке формирования, финансирования, выполнения и оценки эффективности реализации государственных программ, утвержденного Указом Президента Республики Беларусь от 25 июля 2016 г. № 289, с учетом того, что конкурсное предложение Республиканского унитарного предприятия «Научно-производственный центр по геологии» отвечает условиям (критериям) открытого конкурса, определить его участником, выигравшим конкурс по Мероприятию № 1.


СЛУШАЛИ:

О рассмотрении конвертов с предложениями, поступивших на открытый повторный конкурс по выбору исполнителя по Мероприятию № 2.

Выступили: Корбут А.Н., Тростянка Л.З., Лагун М.В.

РЕШИЛИ:

1.Отметить, что:



1.1. в срок, с 10 мая по 19 мая 2022 г. (до 18⁰⁰), установленный в Извещении № 2 для предоставления предложений на участие в открытом повторном конкурсе, поступило одно предложение для участия в конкурсе (12.05.2022 в 14⁵⁸).

1.2. открытие предложения 20.05.2022 началось в 15²⁵.

При вскрытии указанного конверта с заявкой на участие в повторном конкурсе председателем комиссии озвучено следующее:

полное наименование юридического лица: Республиканское унитарное предприятие «Центральный научно-исследовательский институт комплексного использования водных ресурсов»;

наименование мероприятия: «Ведение государственных кадастров и реестров природных ресурсов, реестра технических нормативных правовых актов и методик выполнения измерений в области охраны окружающей среды, обработку данных государственной статистической и ведомственной отчетности, разработку и сопровождение технических нормативных правовых актов в области охраны окружающей среды», из них «ведение государственных кадастров и реестров природных ресурсов, реестра технических нормативных правовых актов и методик выполнения измерений в области охраны окружающей среды», из них: «Ведение государственного водного кадастра»;

объем выполнения мероприятия: в полном объеме;

срок выполнения мероприятия: июнь 2022 г. – 30 ноября 2022 г.;

цена предложения на выполнение мероприятия – республиканский бюджет, 19 800,00 белорусских рублей (девятнадцать тысяч восемьсот белорусских рублей 00 копеек);

показатели деятельности исполнителя мероприятия, направленной на достижение целевых показателей:

количество обработанных записей по формированию и актуализации баз данных государственного водного кадастра - не менее 10 тысяч единиц.


2. Установить, что:

2.1. открыто предложение участника конкурса, указанное в таблице 1.

Таблица 1

№ п/п	Регистрационный номер открытого предложения	Участники, представившие предложения		Цена предложения, бел. рублей	Примечание
		полное наименование участника	место нахождения		

«Ведение государственных кадастров и реестров природных ресурсов, реестра технических нормативных правовых актов и методик выполнения измерений в области охраны окружающей среды, обработку данных государственной статистической и ведомственной отчетности, разработку и сопровождение технических нормативных правовых актов в области охраны окружающей среды», из них «ведение государственных кадастров и реестров природных ресурсов, реестра технических нормативных правовых актов и методик выполнения измерений в области охраны окружающей среды», из них: «Ведение государственного водного кадастра»



1	87	Республиканское унитарное предприятие «Центральный научно-исследовательский институт комплексного использования водных ресурсов»	г. Минск, ул. Славинского, 1	республиканский бюджет – 19 800 рублей 00 копеек.
---	----	--	------------------------------	---

2.2. сведения о соответствии участника открытого повторного конкурса требованиям Извещения № 2 и Инструкции о порядке проведения конкурсов по выбору исполнителей мероприятий государственных программ, утвержденной постановлением Минприроды от 05.08.2016 № 28, указаны в таблице 2.

Таблица 2

№ п/п	Регистрационный номер открытого предложения	Участники, представившие предложения		Предложение соответствует требованиям Извещения и Инструкции о проведении конкурса	Предложение не соответствует требованиям Извещения и Инструкции о проведении конкурса, причина несоответствия
		полное наименование участника	место нахождения		

«Ведение государственных кадастров и реестров природных ресурсов, реестра технических нормативных правовых актов и методик выполнения измерений в области охраны окружающей среды, обработку данных государственной статистической и ведомственной отчетности, разработку и сопровождение технических нормативных правовых актов в области охраны окружающей среды», из них «ведение государственных кадастров и реестров природных ресурсов, реестра технических нормативных правовых актов и методик выполнения измерений в области охраны окружающей среды», из них: «Ведение государственного водного кадастра»

1	87	Республиканское унитарное предприятие «Центральный научно-исследовательский институт комплексного использования водных ресурсов»	г. Минск, ул. Славинского, 1	Соответствует	
---	----	--	------------------------------	---------------	--

2.3. Открытый повторный конкурс признан состоявшимся.

Организатор конкурса: Минприроды.

В соответствии с абзацем четвертым части четвертой пункта 18 Положения о порядке формирования, финансирования, выполнения и оценки эффективности реализации государственных программ, утвержденного Указом Президента Республики Беларусь от 25 июля 2016 г. № 289, с учетом того, что конкурсное предложение Республиканского унитарного предприятия «Центральный научно-исследовательский институт комплексного использования водных ресурсов» отвечает условиям (критериям) открытого повторного конкурса, определить его участником, выигравшим конкурс по Мероприятию № 2.








Голосовали: за – 8 членов комиссии, против – 0.

Председатель комиссии



А.Н.Корбут

Члены конкурсной
комиссии:

	А.В.Горошко
	Т.П.Конончук
	В.Е.Воронова
	Н.А.Мацевич
	М.В.Лагун
	О.Г.Савченко
	Л.З. Тростянко