

ПРОТОКОЛ

от 13 февраля 2026 г. № 1

заседания постоянно действующей комиссии Министерства природных ресурсов и охраны окружающей среды Республики Беларусь (далее, если не указано иное, – Минприроды) для проведения конкурсов по выбору исполнителей мероприятий Государственной программы «Недра» на 2026 – 2030 годы и определения участника (участников) конкурса, выигравшего (выигравших) конкурс.

ПОВЕСТКА ДНЯ:

1. Определение участников, выигравшего конкурс согласно критериям, указанным в извещении от 14.01.2026 № 1 (далее, если не указано иное, – Извещение № 1) на выполнение мероприятия: «Инвентаризация месторождений полезных ископаемых, используемых в строительной отрасли, включенных в государственные балансы запасов полезных ископаемых, и выработка рекомендаций о перспективах их разработки» (далее, если не указано иное, – Мероприятие № 1) Государственной программы «Недра» на 2026 – 2030 годы (далее – Государственная программа).

2. Определение участников, выигравшего конкурс согласно критериям, указанным в извещении от 14.01.2026 № 2 (далее, если не указано иное, – Извещение № 2) на выполнение мероприятия: «Оцифровка графических материалов из отчетов по геологическому изучению недр в целях дополнения геологических информационных ресурсов информацией о контурах месторождений» (далее, если не указано иное, – Мероприятие № 2) Государственной программы.

ПРИСУТСТВОВАЛИ:

Председатель комиссии: Лысенко М.В.

Члены комиссии: Галанов В.А., Железнова Т.В., Лагацкая Е.М., Ланец Н.М., Мацевич Н.А., Моргунов А.В., Сазонова О.В., Тростянка Л.З.

Заседание начато: 15⁰⁰

Заседание окончено: 15⁴⁰

СЛУШАЛИ:

О рассмотрении конвертов с предложениями, поступивших на открытый конкурс по выбору исполнителя по мероприятию № 1.

Выступили: Лысенко М.В., Лагацкая Е.М., Тростянка Л.З.

РЕШИЛИ:

1. Отметить, что:

1.1. в срок, с 14 января по 12 февраля 2026 г. (до 18⁰⁰), установленный в извещении № 1 для предоставления предложений на участие в открытом конкурсе, поступило одно предложения для участия в конкурсе (04.02.2026 в 9³⁰).

1.2. открытие предложения 13.02.2026 началось в 15⁰⁰.

При вскрытии указанного конверта с заявкой на участие в конкурсе председателем комиссии озвучено следующее:

1.2.1. полное наименование юридического лица: Республиканское унитарное предприятие «Белорусский государственный геологический центр» (далее, если не указано иное, – Государственное предприятие «Белгосгеоцентр»);

наименование мероприятия: «Инвентаризация месторождений полезных ископаемых, используемых в строительной отрасли, включенных в государственные балансы запасов полезных ископаемых, и выработка рекомендаций о перспективах их разработки» Государственной программы;

объем выполнения мероприятия: инвентаризация месторождений полезных ископаемых, используемых в строительной отрасли, включенных в государственные балансы запасов полезных ископаемых по Брестской и Минской областям, и выработка рекомендаций о перспективах их разработки в пределах объемов финансирования на 2026 и 2027 годы;

срок выполнения мероприятия: февраль 2026 г. – 20 декабря 2027 г.;

ориентировочные сроки начала и завершения отдельных этапов выполнения мероприятия:

1-й этап: февраль 2026 г. – март 2026 г.;

2-й этап: апрель 2026 г. – июнь 2026 г.;

3-й этап: июль 2026 г. – сентябрь 2026 г.;

4-й этап: октябрь 2026 г. – 20 декабря 2026 г.;

5-й этап: январь 2027 г. – март 2027 г.;

6-й этап: апрель 2027 г. – июнь 2027 г.;

7-й этап: июль 2027 г. – сентябрь 2027 г.;

8-й этап: октябрь 2027 г. – 20 декабря 2027 г.;

источник, размер финансирования мероприятия: республиканский бюджет, 371 000,00 (триста семьдесят одна тысяча рублей 00 копеек), в том числе:

2026 год – 161 000,00 (сто шестьдесят одна тысяча рублей 00 копеек) (п.п. 1.24 приложения к приказу Министерства природных ресурсов и охраны окружающей среды от 09.01.2026 № 6-ОД);

2027 год – 210 000,00 (двести десять тысяч рублей 00 копеек).

Цена этапа работ 2027 года, показатели деятельности исполнителя мероприятия, направленные на достижение целевых показателей (название показателей и их значение) на 2027 год уточняются дополнительными соглашениями на соответствующий финансовый год при изменении объемов финансирования в соответствии с ежегодно принимаемым Законом Республики Беларусь «О республиканском бюджете» и распределением финансовых ассигнований;

показатели деятельности, направленные на достижение целевых показателей (название показателей и их значение):

2026 год:

отчет по результатам выполненных работ (1 отчет) по инвентаризации месторождений (их частей) песка (кроме песка, используемого в качестве формовочного, для производства стекла, фарфоро-фаянсовых изделий, огнеупорных материалов, цемента), валунно-гравийно-песчаной смеси и глины, суглинка, супеси (кроме огнеупорных, тугоплавких, формовочных, красочных, бентонитовых, кислотоупорных и каолина, а также используемых для производства фарфорово-фаянсовых изделий, цемента), используемых в строительной отрасли и включенных в государственные балансы запасов полезных ископаемых, по 16 административным районам Брестской области, включающие:

перечень разведанных, но не разрабатываемых месторождений (их частей), используемых в строительной отрасли;

обзорную карту разведанных, но не разрабатываемых месторождений (их частей);

перечень месторождений (их частей) не перспективных для разработки с информацией о величине запасов, качестве сырья, условиях залегания и др.;

рекомендации о целесообразности списания запасов полезных ископаемых месторождений (их частей) с государственных балансов полезных ископаемых с приложением проектов пояснительных записок, обосновывающих списание этих запасов.

2027 год:

отчет по результатам выполненных работ (1 отчет) по инвентаризации месторождений (их частей) песка (кроме песка, используемого в качестве формовочного, для производства стекла, фарфоро-фаянсовых изделий, огнеупорных материалов, цемента), валунно-гравийно-песчаной смеси и глины, суглинка, супеси (кроме огнеупорных, тугоплавких, формовочных, красочных, бентонитовых, кислотоупорных и каолина, а также используемых для производства фарфорово-фаянсовых изделий, цемента), используемых в строительной отрасли и включенных в государственные балансы запасов полезных ископаемых, по 22 административным районам Минской области включающие:

перечень разведанных, но не разрабатываемых месторождений (их частей), используемых в строительной отрасли;

обзорную карту разведанных, но не разрабатываемых месторождений (их частей);

перечень месторождений (их частей) не перспективных для разработки с информацией о величине запасов, качестве сырья, условиях залегания и др.;

рекомендации о целесообразности списания запасов полезных ископаемых месторождений (их частей) с государственных балансов полезных

ископаемых с приложением проектов пояснительных записок обосновывающих списание этих запасов.

2. Установить, что:

2.1. открытые предложения участников конкурса, указаны в таблице 1.

Таблица 1

№ п/п	Регистрационный номер открытого предложения	Участники, представившие предложения		Цена предложения. бел. рублей	Примечание
		полное наименование участника	место нахождения		

Инвентаризация месторождений полезных ископаемых, используемых в строительной отрасли, включенных в государственные балансы запасов полезных ископаемых, и выработка рекомендаций о перспективах их разработки

1	1	Государственное предприятие «Белгосгеоцентр»	г. Минск, ул. Некрасова, 7-413	республиканский бюджет – 371 000,00 (триста семьдесят одна тысяча рублей 00 копеек), в том числе: 2026 год – 161 000,00 (сто шестьдесят одна тысяча рублей 00 копеек); 2027 год – 210 000,00 (двести десять тысяч рублей 00 копеек). Цена этапа работ 2027 года, показатели деятельности исполнителя мероприятия, направленные на достижение целевых показателей (название показателей и их значение) на 2027 год уточняются дополнительными соглашениями на соответствующий финансовый год при изменении объемов финансирования в соответствии с ежегодно принимаемым Законом Республики Беларусь «О республиканском бюджете» и распределением финансовых ассигнований	
---	---	--	--------------------------------	--	--

2.2. сведения о соответствии участников открытого конкурса требованиям Извещения и Инструкции о порядке проведения конкурсов по выбору исполнителей мероприятий государственных программ, утвержденной постановлением Минприроды от 05.08.2016 № 28 (далее, если не указано иное, – Инструкция), указаны в таблице 2.

Таблица 2

№ п/п	Регистрационный номер открытого предложения	Участники, представившие предложения		Предложение соответствует требованиям Извещения и Инструкции о проведении конкурса	Предложение не соответствует требованиям Извещения и Инструкции о проведении конкурса, причина несоответствия
		полное наименование участника	место нахождения		

Инвентаризация месторождений полезных ископаемых, используемых в строительной отрасли, включенных в государственные балансы запасов полезных ископаемых, и выработка рекомендаций о перспективах их разработки

1	1	Государственное предприятие «Белгосгеоцентр»	г. Минск, ул. Некрасова, 7-413	Соответствует	
---	---	--	--------------------------------	---------------	--

2.3. Открытый конкурс признать состоявшимся.

Организатор конкурса: Минприроды.

В соответствии с абзацем четвертым части четвертой пункта 18 Положения о порядке формирования, финансирования, выполнения и оценки эффективности реализации государственных программ, утвержденного Указом Президента Республики Беларусь от 25 июля 2016 г. № 289, с учетом того, что конкурсное предложение Государственного предприятия «Белгосгеоцентр» отвечает условиям (критериям) открытого конкурса, определить его участником, выигравшим конкурс по мероприятию № 1.

Голосовали: за – 9 членов комиссии, против – 0.

СЛУШАЛИ:

О рассмотрении конвертов с предложениями, поступивших на открытый конкурс по выбору исполнителя по мероприятию № 2.

Выступили: Лысенко М.В., Лагацкая Е.М., Мацевич Н.А., Тростянка Л.З.

РЕШИЛИ:

1. Отметить, что:

1.1. в срок, с 14 января по 12 февраля 2026 г. (до 18⁰⁰), установленный в извещении № 2 для предоставления предложений на участие в открытом конкурсе, поступило одно предложения для участия в конкурсе (04.02.2026 в 9³⁰).

1.2. открытие предложения 13.02.2026 началось в 15²⁰.

При вскрытии указанного конверта с заявкой на участие в конкурсе председателем комиссии озвучено следующее:

1.2.1. полное наименование юридического лица: Республиканское унитарное предприятие «Белорусский государственный геологический центр» (далее, если не указано иное, – Государственное предприятие «Белгосгеоцентр»);

наименование мероприятия: «Оцифровка графических материалов из отчетов по геологическому изучению недр в целях дополнения геологических информационных ресурсов информацией о контурах месторождений» Государственной программы;

объем выполнения мероприятия: в полном объеме;

срок выполнения мероприятия: февраль 2026 г. – 20 декабря 2028 г.;

ориентировочные сроки начала и завершения отдельных этапов выполнения мероприятия:

1-й этап: февраль 2026 г. – март 2026 г.;

2-й этап: апрель 2026 г. – июнь 2026 г.;

3-й этап: июль 2026 г. – сентябрь 2026 г.;

4-й этап: октябрь 2026 г. – 20 декабря 2026 г.;

5-й этап: январь 2027 г. – март 2027 г.;

6-й этап: апрель 2027 г. – июнь 2027 г.;

7-й этап: июль 2027 г. – сентябрь 2027 г.;

8-й этап: октябрь 2027 г. – 20 декабря 2027 г.;

9-й этап: январь 2028 г. – март 2028 г.;

10-й этап: апрель 2028 г. – июнь 2028 г.;

11-й этап: июль 2028 г. – сентябрь 2028 г.;

12-й этап: октябрь 2028 г. – 20 декабря 2028 г.;

источник, размер финансирования мероприятия: республиканский бюджет, 1 380 000,00 (один миллион триста восемьдесят тысяч рублей 00 копеек), из них:

2026 год – 373 000,00 (триста семьдесят три тысячи рублей 00 копеек) (п.п. 1.23 приложения к приказу Министра природных ресурсов и охраны окружающей среды от 09.01.2026 № 6-ОД);

2027 год – 485 000,00 (четыреста восемьдесят пять тысяч рублей 00 копеек);

2028 год – 522 000,00 (пятьсот двадцать две тысячи рублей 00 копеек).

Цена этапа работ 2027 - 2028 годов, показатели деятельности исполнителя мероприятия, направленные на достижение целевых показателей (название показателей и их значение) на 2027-2028 годы уточняются дополнительными соглашениями на соответствующий финансовый год при изменении объемов финансирования в соответствии с ежегодно принимаемым Законом Республики Беларусь «О республиканском бюджете» и распределением финансовых ассигнований;

показатели деятельности, направленные на достижение целевых показателей (название показателей и их значение):

2026 год:

оцифровка графических материалов из отчетов по геологическому изучению недр по объектам, учтенным государственными балансами запасов (за исключением государственных балансов запасов нефти и газового конденсата, природного газа, пресных подземных вод, минеральных подземных вод, минерализованных промышленных подземных вод и геотермальных ресурсов недр) до 01.01.2025 г., в целях дополнения автоматизированной информационной системы учета объектов учета Государственного кадастра недр и автоматизированной информационной системы «Интерактивная карта минерально-сырьевой базы Республики Беларусь» актуальной информацией о контурах месторождений (их частей) по Брестской и Витебской областям – не менее 250 месторождений;

2027 год:

оцифровка графических материалов из отчетов по геологическому изучению недр по объектам, учтенным государственными балансами запасов (за исключением государственных балансов запасов нефти и газового конденсата, природного газа, пресных подземных вод, минеральных подземных вод, минерализованных промышленных подземных вод и

геотермальных ресурсов недр) до 01.01.2025 г., в целях дополнения автоматизированной информационной системы учета объектов учета Государственного кадастра недр и автоматизированной информационной системы «Интерактивная карта минерально-сырьевой базы Республики Беларусь» актуальной информацией о контурах месторождений (их частей) по Минской и Могилевской областям – не менее 250 месторождений;

2028 год:

оцифровка графических материалов из отчетов по геологическому изучению недр по объектам, учтенным государственными балансами запасов (за исключением государственных балансов запасов нефти и газового конденсата, природного газа, пресных подземных вод, минеральных подземных вод, минерализованных промышленных подземных вод и геотермальных ресурсов недр) до 01.01.2025 г., в целях дополнения автоматизированной информационной системы учета объектов учета Государственного кадастра недр и автоматизированной информационной системы «Интерактивная карта минерально-сырьевой базы Республики Беларусь» актуальной информацией о контурах месторождений (их частей) по Гродненской и Гомельской областям – не менее 250 месторождений.

2. Установить, что:

2.1. открытые предложения участников конкурса, указаны в таблице 1.

Таблица 1

№ п/п	Регистрационный номер открытого предложения	Участники, представившие предложения		Цена предложения, бел. рублей	Примечание
		полное наименование участника	место нахождения		

Оцифровка графических материалов из отчетов по геологическому изучению недр в целях дополнения геологических информационных ресурсов информацией о контурах месторождений

1	2	Государственное предприятие «Белгосгеоцентр»	г. Минск, ул. Некрасова, 7-413	республиканский бюджет – 1 380 000,00 (один миллион триста восемьдесят тысяч рублей 00 копеек), из них: 2026 год – 373 000,00 (триста семьдесят три тысячи рублей 00 копеек) (п.п. 1.23 приложения к приказу Министра природных ресурсов и охраны окружающей среды от 09.01.2026 № 6-ОД); 2027 год – 485 000,00 (четыре ста восемьдесят пять тысяч рублей 00 копеек); 2028 год – 522 000,00 (пятьсот двадцать две тысячи рублей 00 копеек). Цена этапа работ 2027 – 2028 годов, показатели деятельности исполнителя мероприятия, направленные на достижение целевых показателей (название показателей и их значение) на 2027 год уточняются дополнительными соглашениями на	
---	---	--	--------------------------------	--	--

				соответствующий финансовый год при изменении объемов финансирования в соответствии с ежегодно принимаемым Законом Республики Беларусь «О республиканском бюджете» и распределением финансовых ассигнований	
--	--	--	--	--	--

2.2. сведения о соответствии участников открытого конкурса требованиям Извещения и Инструкции о порядке проведения конкурсов по выбору исполнителей мероприятий государственных программ, утвержденной постановлением Минприроды от 05.08.2016 № 28 (далее, если не указано иное, – Инструкция), указаны в таблице 2.

Таблица 2

№ п/п	Регистрационный номер открытого предложения	Участники, представившие предложения		Предложение соответствует требованиям Извещения и Инструкции о проведении конкурса	Предложение не соответствует требованиям Извещения и Инструкции о проведении конкурса, причина несоответствия
		полное наименование участника	место нахождения		
1	2	Государственное предприятие «Белгосгеоцентр»	г. Минск, ул. Некрасова, 7-413	Соответствует	

Оцифровка графических материалов из отчетов по геологическому изучению недр в целях дополнения геологических информационных ресурсов информацией о контурах месторождений

2.3. Открытый конкурс признать состоявшимся.

Организатор конкурса: Минприроды.

В соответствии с абзацем четвертым части четвертой пункта 18 Положения о порядке формирования, финансирования, выполнения и оценки эффективности реализации государственных программ, утвержденного Указом Президента Республики Беларусь от 25 июля 2016 г. № 289, с учетом того, что конкурсное предложение Государственного предприятия «Белгосгеоцентр» отвечает условиям (критериям) открытого конкурса, определить его участником, выигравшим конкурс по мероприятию № 1.

Голосовали: за – 9 членов комиссии, против – 0.

Председатель комиссии

М.В.Лысенко


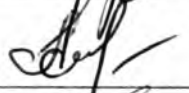

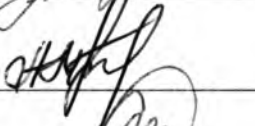

Секретарь конкурсной комиссии

Л.З.Гростянко

Члены конкурсной комиссии:

В.А.Галанов

Т.В.Железнова

	Е.М.Лагацкая
	Н.М.Ланец
	Н.А.Мацевич
	А.В.Моргунов
	О.В.Сазонова