

ПРОТОКОЛ

от 27 марта 2026 г. № 10

заседания постоянно действующей комиссии Министерства природных ресурсов и охраны окружающей среды Республики Беларусь (далее, если не указано иное, – Минприроды) для проведения конкурсов по выбору исполнителей мероприятий Государственной программы «Недра» на 2026 – 2030 годы и определения участника (участников) конкурса, выигравшего (выигравших) конкурс.

ПОВЕСТКА ДНЯ:

1. Определение участника, выигравшего конкурс согласно критериям, указанным в извещении от 25.02.2026 № 34 (далее, если не указано иное, – извещение № 1) на выполнение мероприятия: «Поисковые геологоразведочные работы на Поречанском рудопроявлении Гродненского района Гродненской области» (далее, если не указано иное, – мероприятие № 1) Государственной программы «Недра» на 2026-2030 годы (далее, если не указано иное, – Государственная программа).

2. Определение участника, выигравшего конкурс согласно критериям, указанным в извещении от 25.02.2026 № 35 (далее, если не указано иное, – извещение № 2) на выполнение мероприятия: «Проведение среднемасштабных геологосъемочных работ и опережающих геофизических исследований в целях подготовки к изданию листов государственной геологической карты нового поколения масштаба 1:200 000» (далее, если не указано иное, – мероприятие № 2) Государственной программы.

ПРИСУТСТВОВАЛИ:

Председатель комиссии: Стасюкевич А.К.

Члены комиссии: Лагацкая Е.М., Ланец Н.М., Мацевич Н.А., Мелешкова Е.М., Моргунов А.В., Сазонова О.В., Тростянка Л.З.

Заседание начато: 15⁰⁰

Заседание окончено: 15⁴⁰

СЛУШАЛИ:

О рассмотрении конвертов с предложениями, поступивших на открытый конкурс по выбору исполнителя по мероприятию № 1.

Выступили: Стасюкевич А.К. Лаганцкая Е.М., Тростянка Л.З.

РЕШИЛИ:

1. Отметить, что:

1.1. в срок, с 25 февраля по 26 марта 2026 г. (до 18⁰⁰), установленный в извещении № 1 для предоставления предложений на участие в открытом конкурсе, поступило одно предложение для участия в конкурсе (24.03.2026 в 14³⁶).

1.2. открытие предложения 27.03.2026 началось в 15⁰⁰.

При вскрытии указанного конверта с заявкой на участие в конкурсе председателем комиссии озвучено следующее:

1.2.1. полное наименование юридического лица: Республиканское унитарное предприятие «Научно-производственный центр по геологии»;
наименование мероприятия: «Поисковые геологоразведочные работы на Поречанском рудопроявлении Гродненского района Гродненской области» Государственной программы;

объем выполнения мероприятия: в полном объеме;

ориентировочные сроки начала и завершения выполнения мероприятия: апрель 2026 года – 24 декабря 2027 года;

ориентировочные сроки начала и завершения отдельных этапов выполнения мероприятия:

1-й этап: апрель 2026 г.– июнь 2026 г.;

2-й этап: июль 2026 г.– 24 декабря 2026 г.,

3-й этап: январь 2027 г.– июнь 2027 г.;

4-й этап: июль 2027 г.– 24 декабря 2027 г.;

источник, размер финансирования мероприятия: республиканский бюджет, 10 139 000,00 (десять миллионов сто тридцать девять тысяч рублей 00 копеек), из них:

2026 год – 2 914 000,00 рублей (два миллиона девятьсот четырнадцать тысяч рублей 00 копеек);

2027 год – 7 225 000,00 рублей (семь миллионов двести двадцать пять тысяч рублей 00 копеек).

Цена этапов 2027 г., показатели деятельности исполнителя мероприятия, направленной на достижение целевых показателей (название показателей и их значение) на 2027 г. уточняются дополнительными соглашениями на текущий финансовый год при изменении объемов финансирования в соответствии с принимаемым ежегодно Законом Республики Беларусь «О республиканском бюджете» и распределением финансовых ассигнований.

показатели деятельности, направленные на достижение целевых показателей (название показателей и их значение):

2026 год:

проектная документация на геологическое изучение недр – поисковые геологоразведочные работы на Поречанском рудопроявлении Гродненского района Гродненской области – 1 комплект;

положительное заключение государственной геологической экспертизы проектной документации на геологическое изучение недр – 1 заключение;

бурение поисковых скважин на Поречанском рудопроявлении с проведением комплекса работ по геологическому изучению недр, предусмотренных проектной документацией на геологическое изучение недр в объеме не менее 970 погонных метров;

проведение электроразведочных работ методом переходных процессов – не менее 25 погонных километров;

2027 год:

бурение поисковых скважин на Поречанском рудопроявлении с проведением комплекса работ по геологическому изучению недр, предусмотренных проектной документацией на геологическое изучение недр в объеме не менее 2500 погонных метров;

отчет по результатам работ по геологическому изучению недр – поисковым геологоразведочным работам на Поречанском рудопроявлении Гродненского района Гродненской области, содержащий рекомендации о целесообразности постановки дальнейших геологоразведочных работ – 1 отчет.

2. Установить, что:

2.1. открытые предложения участников конкурса, указаны в таблице 1.

Таблица 1

№ п/п	Регистрационный номер открытого предложения	Участники, представившие предложения		Цена предложения, бел. рублей	Примечание
		полное наименование участника	место нахождения		
«Поисковые геологоразведочные работы на Поречанском рудопроявлении Гродненского района Гродненской области»					
1	40	Республиканское унитарное предприятие «Научно-производственный центр по геологии»	г. Минск, ул. Купревича, 7	республиканский бюджет – 10 139 000,00 (десять миллионов сто тридцать девять тысяч рублей 00 копеек), из них: 2026 год – 2 914 000,00 рублей (два миллиона девятьсот сорок четыре тысячи рублей 00 копеек); 2027 год – 7 225 000,00 рублей (семь миллионов двести двадцать пять тысяч рублей 00 копеек). Цена этапов 2027 г., показатели деятельности исполнителя мероприятия, направленной на достижение целевых показателей (название показателей и их значение) на 2027 г. уточняются дополнительными соглашениями на текущий финансовый год при изменении объемов финансирования в соответствии с принимаемым ежегодно Законом Республики Беларусь «О республиканском бюджете» и распределением финансовых ассигнований.	

2.2. сведения о соответствии участников открытого конкурса требованиям извещения № 1 и Инструкции о порядке проведения конкурсов по выбору исполнителей мероприятий государственных программ,

утвержденной постановлением Минприроды от 05.08.2016 № 28 (далее, если не указано иное, – инструкция) указаны в таблице 2.

Таблица 2

№ п/п	Регистр аци-онный номер откры-того предло-жения	Участники, представившие предложения		Предложение соответствует требованиям Извещения и Инструкции о проведении конкурса	Предложение не соответствует требованиям Извещения и Инструкции о проведении конкурса, причина несоответствия
		полное наименование участника	место нахождения		
«Поисковые геологоразведочные работы на Поречанском рудопроявлении Гродненского района Гродненской области»					
1	40	Республиканское унитарное предприятие «Научно-производственный центр по геологии»	г. Минск, ул. Купревича, 7	Соответствует	

2.3. Открытый конкурс признать состоявшимся.

Организатор конкурса: Минприроды.

В соответствии с абзацем четвертым части четвертой пункта 18 Положения о порядке формирования, финансирования, выполнения и оценки эффективности реализации государственных программ, утвержденного Указом Президента Республики Беларусь от 25 июля 2016 г. № 289, с учетом того, что конкурсное предложение Республиканского унитарного предприятия «Научно-производственный центр по геологии» отвечает условиям (критериям) открытого конкурса, определить его участником, выигравшим конкурс по мероприятию № 1.

Голосовали: за – 8 членов комиссии, против – 0.

СЛУШАЛИ:

О рассмотрении конвертов с предложениями, поступивших на открытый конкурс по выбору исполнителя по мероприятию № 2.

Выступили: Стасюкевич А.К. Лаганцкая Е.М., Моргунов А.В.

РЕШИЛИ:

1. Отметить, что:

1.1. в срок, с 25 февраля по 26 марта 2026 г. (до 18⁰⁰), установленный в извещении № 2 для предоставления предложений на участие в открытом конкурсе, поступило одно предложение для участия в конкурсе (24.03.2026 в 14³⁶).

1.2. открытие предложения 27.03.2026 началось в 15²⁰.

При вскрытии указанного конверта с заявкой на участие в конкурсе председателем комиссии озвучено следующее:

1.2.1. полное наименование юридического лица: Республиканское унитарное предприятие «Научно-производственный центр по геологии»;

наименование мероприятия: «Проведение среднемасштабных геологосъемочных работ и опережающих геофизических исследований в целях подготовки к изданию листов государственной геологической карты нового поколения масштаба 1:200 000» Государственной программы;

объем выполнения мероприятия: проведение среднемасштабных геологосъемочных работ и опережающих геофизических исследований в целях подготовки к изданию листов государственной геологической карты нового поколения масштаба 1:200 000 в объемах, предусмотренных показателями деятельности, указанными в подпункте 5.6 пункта 5 извещения, и в пределах финансирования на 2026 и 2027 годы;

ориентировочные сроки начала и завершения выполнения мероприятия: апрель 2026 года – 24 декабря 2027 года;

ориентировочные сроки начала и завершения отдельных этапов выполнения мероприятия:

1-й этап: апрель 2026 г.– июнь 2026 г.;

2-й этап: июль 2026 г.– 24 декабря 2026 г.,

3-й этап: январь 2027 г.– июнь 2027 г.;

4-й этап: июль 2027 г.– 24 декабря 2027 г.;

источник, размер финансирования мероприятия: республиканский бюджет, 18 540 000,00 (восемнадцать миллионов пятьсот сорок тысяч рублей 00 копеек), из них:

2026 год – 11 280 000,00 (одиннадцать миллионов двести восемьдесят тысяч рублей 00 копеек);

2027 год – 7 260 000,00 (семь миллионов двести шестьдесят тысяч рублей 00 копеек).

показатели деятельности, направленные на достижение целевых показателей (название показателей и их значение):

2026 год:

проведение в пределах номенклатурного листа N-35-XII (Бешенковичи) опережающих площадных гравиразведочных работ 1:50 000 в объеме не менее 223,05 км²;

проведение в пределах номенклатурного листа N-35-XII (Бешенковичи) опережающих профильных гравиразведочных, магниторазведочных, газово-геохимических (атмогеохимических) и электроразведочных (метод ЗМПП) наблюдений общей протяженностью профилей по 25 пог.км;

камеральная обработка материалов в процессе полевых работ по опережающей комплексной геофизической съемки методами площадной гравиразведки масштаба 1:50 000, профильной магниторазведки, электроразведки методом ЗМПП и газовой геохимии (атмогеохимии) в пределах номенклатурного листа N-35-XII (Бешенковичи);

построение геофизических и геологических карт и разрезов, предусмотренных проектной документацией на геологическое изучение

недр, отражающих строение изучаемого региона и его минерагенический потенциал в пределах номенклатурного листа N-35-XII (Бешенковичи);

разработка проектной документации на геологическое изучение недр – проведение опережающей комплексной геофизической съемки методами площадной гравиразведки масштаба 1:50 000, профильной магниторазведки, электроразведки методом ЗМП и газовой геохимии (атмогеохимии) в пределах номенклатурного листа N-35-VI (Городок) (1 комплект) с получением заключения государственной геологической экспертизы проектной документации на геологическое изучение недр (1 заключение);

составление государственных геологических карт масштаба 1:200 000 нового поколения территории листа N-35-XII (Бешенковичи) (в аналоговой и цифровой формах);

бурение параметрической скважины «Бешенковичская 1» с проведением комплекса работ, предусмотренных проектной документацией на геологическое изучение недр – не менее 1 000 погонных метров;

проведение лабораторных измерений (исследований) и испытаний (выполнение минералого-петрографических, химических, рентгеноструктурных, спектральных, палеонтологических анализов, изучение физических свойств горных пород и других виды лабораторных измерений (исследований));

отчет по результатам работ по геологическому изучению недр – бурению параметрической скважины «Бешенковичская 1» – 1 отчет;

разработка проектной документации на геологическое изучение недр – бурение 2-х параметрических скважин в пределах номенклатурного листа N-35-VI (Городок) (1 комплект) с получением заключения по результатам проведения государственной геологической экспертизы проектной документации на геологическое изучение недр (1 заключение);

разработка проектной документации на проведение региональных геофизических работ – профильных гравиразведочных, магниторазведочных, газово-геохимических (атмогеохимических) исследований в пределах номенклатурных листов N-35-XII (Бешенковичи), N-35-VI (Городок), N-36-I (Сураж), N-36-VII (Витебск) (1 комплект) с получением заключений по результатам проведения государственной геологической экспертизы проектной документации на геологическое изучение недр (1 заключение);

разработка проектной документации на проведение региональных геофизических работ - сейсморазведочных работ МОВ-СОГТ-2Д в пределах номенклатурных листов N-35-XII (Бешенковичи), N-35-VI (Городок), N-36-I (Сураж), N-36-VII (Витебск) (1 комплект) с получением заключений по результатам проведения государственной геологической

экспертизы проектной документации на геологическое изучение недр (1 заключение);

проведение региональных геофизических работ – не менее 50 пог.км с обработкой полученных данных;

2027 год:

отчет по результатам работ по геологическому изучению недр - опережающей комплексной геофизической съемки методами площадной гравиразведки масштаба 1:50 000, профильной магниторазведки, гравиразведки, электроразведки методом ЗМПП и газовой геохимии (атмогеохимии), в пределах номенклатурного листа N-35-XII (Бешенковичи) – 1 отчет;

проведение в пределах номенклатурного листа N-35-VI (Городок) опережающих площадных гравиразведочных работ масштаба 1:50 000 в объеме не менее 150,0 км²;

проведение в пределах номенклатурного листа N-35-VI (Городок) опережающих профильных гравиразведочных, магниторазведочных, газово-геохимических (атмогеохимических) и электроразведочных (метод ЗМПП) наблюдений общей протяженностью профилей не менее чем по 25 пог.км;

построение геофизических и геологических карт и разрезов, предусмотренных проектной документацией на геологическое изучение недр, отражающих строение изучаемого региона и его минерагенический потенциал в пределах номенклатурного листа N-35-VI (Городок);

составление государственных геологических карт масштаба 1:200 000 нового поколения территории листа N-35-VI (Городок) (в аналоговой и цифровой формах);

проведение региональных геофизических работ – не менее 220 пог.км с обработкой полученных данных.

2. Установить, что:

2.1. открытые предложения участников конкурса, указаны в таблице 1.

Таблица 1

№ п/п	Регистрационный номер открытого предложения	Участники, представившие предложения		Цена предложения, бел. рублей	Примечание
		полное наименование участника	место нахождения		

«Проведение среднемасштабных геологосъемочных работ и опережающих геофизических исследований в целях подготовки к изданию листов государственной геологической карты нового поколения масштаба 1:200 000»

1	41	Республиканское унитарное предприятие «Научно-производственный центр по геологии»	г. Минск, ул. Купревича,7	республиканский бюджет – 18 540 000,00 (восемнадцать миллионов пятьсот сорок тысяч рублей 00 копеек), из них: 2026 год – 11 280 000,00 (одиннадцать миллионов двести восемьдесят тысяч рублей 00 копеек); 2027 год – 7 260 000,00 (семь миллионов двести шестьдесят тысяч рублей 00 копеек)	
---	----	---	---------------------------	---	--

2.2. сведения о соответствии участников открытого конкурса требованиям извещения № 2 и инструкции указаны в таблице 2.

Таблица 2

№ п/п	Регистрационный номер открытого предложения	Участники, представившие предложения		Предложение соответствует требованиям Извещения и Инструкции о проведении конкурса	Предложение не соответствует требованиям Извещения и Инструкции о проведении конкурса, причина несоответствия
		полное наименование участника	место нахождения		
«Проведение среднемасштабных геологосъемочных работ и опережающих геофизических исследований в целях подготовки к изданию листов государственной геологической карты нового поколения масштаба 1:200 000»					
1	41	Республиканское унитарное предприятие «Научно-производственный центр по геологии»	г. Минск, ул. Купревича, 7	Соответствует	


2.3. Открытый конкурс признать состоявшимся.

Организатор конкурса: Минприроды.


В соответствии с абзацем четвертым части четвертой пункта 18 Положения о порядке формирования, финансирования, выполнения и оценки эффективности реализации государственных программ, утвержденного Указом Президента Республики Беларусь от 25 июля 2016 г. № 289, с учетом того, что конкурсное предложение Республиканского унитарного предприятия «Научно-производственный центр по геологии» отвечает условиям (критериям) открытого конкурса, определить его участником, выигравшим конкурс по мероприятию № 2.

Голосовали: за – 8 членов комиссии, против – 0.

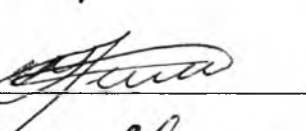
Председатель комиссии


_____ А.К.Стасюкевич


Секретарь
конкурсной комиссии


_____ А.В.Моргунов

Секретарь
конкурсной комиссии


_____ Л.З.Тростянко


Члены конкурсной
комиссии:


_____ Е.М.Лагацкая


_____ Н.М.Ланец


_____ Н.А.Мацевич


_____ Е.М.Мелешкова


_____ О.В.Сазонова