

## **ПРОТОКОЛ**

от 16 февраля 2026 г. № 2

заседания постоянно действующей комиссии Министерства природных ресурсов и охраны окружающей среды Республики Беларусь (далее, если не указано иное, – Минприроды) для проведения конкурсов по выбору исполнителей мероприятий Государственной программы «Недра» на 2026 – 2030 годы и определения участника (участников) конкурса, выигравшего (выигравших) конкурс.

### **ПОВЕСТКА ДНЯ:**

1. Определение участников, выигравшего конкурс согласно критериям, указанным в извещении от 15.01.2026 № 3 (далее, если не указано иное, – Извещение № 1) на выполнение мероприятия: «Цифровая трансформация управления фондом недр, развитие и наполнение единой информационной системы геологической информации государственного геологического фонда» (далее, если не указано иное, – Мероприятие № 1) Государственной программы «Недра» на 2026 – 2030 годы (далее – Государственная программа).

### **ПРИСУТСТВОВАЛИ:**

Председатель комиссии: Галанов В.А.

Члены комиссии: Железнова Т.В., Лагацкая Е.М., Ланец Н.М., Мацевич Н.А., Мелешкова Е.М., Моргунов А.В., Тростянко Л.З., Ямбаршев В.В.

Заседание начато: 15<sup>00</sup>

Заседание окончено: 15<sup>30</sup>

### **СЛУШАЛИ:**

О рассмотрении конвертов с предложениями, поступивших на открытый конкурс по выбору исполнителя по мероприятию № 1.

Выступили: Галанов В.А., Лагацкая Е.М., Тростянко Л.З., Ямбаршев В.В.

### **РЕШИЛИ:**

1. Отметить, что:

1.1. в срок, с 15 января по 13 февраля 2026 г. (до 18<sup>00</sup>), установленный в извещении № 1 для предоставления предложений на участие в открытом конкурсе, поступило одно предложения для участия в конкурсе (04.02.2026 в 9<sup>30</sup>).

1.2. открытие предложения 16.02.2026 началось в 15<sup>00</sup>.

При вскрытии указанного конверта с заявкой на участие в конкурсе председателем комиссии озвучено следующее:

1.2.1. полное наименование юридического лица: Республиканское унитарное предприятие «Белорусский государственный геологический центр» (далее, если не указано иное, – Государственное предприятие «Белгосгеоцентр»);

наименование мероприятия: «Цифровая трансформация управления фондом недр, развитие и наполнение единой информационной системы геологической информации государственного геологического фонда» Государственной программы;

объем выполнения мероприятия: в объемах, предусмотренными показателями деятельности, указанными в подпункте 5.6 пункта 5 извещения на проведения конкурса, и в пределах финансирования на 2026, 2027 и 2028 годы;

срок выполнения мероприятия: февраль 2026 г. – 20 декабря 2028 г.;

ориентировочные сроки начала и завершения отдельных этапов выполнения мероприятия:

1-й этап – февраль-март 2026 г.;

2-й этап – апрель-июнь 2026 г.;

3-й этап – июль-сентябрь 2026 г.;

4-й этап – октябрь – 20 декабря 2026 г.;

5-й этап – январь-март 2027 г.;

6-й этап – апрель-июнь 2027 г.;

7-й этап – июль- сентябрь 2027 г.;

8-й этап – октябрь-20 декабря 2027 г.;

9-й этап – январь-март 2028 г.;

10-й этап – апрель-июнь 2028 г.;

11-й этап – июль-сентябрь 2028 г.;

12-й этап – октябрь-20 декабря 2028 г.

источник, размер финансирования мероприятия: республиканский бюджет, 3 817 733,00 (три миллиона восемьсот семнадцать тысяч семьсот тридцать три рубля 00 копеек), в том числе:

2026 год – 1 105 733,00 (один миллион сто пять тысяч семьсот тридцать три рубля 00 копеек) (п.п.1.22 приложения к приказу Министра природных ресурсов и охраны окружающей среды от 09.01.2026 № 6-ОД);

2027 год – 1 338 000,00 (один миллион триста тридцать восемь тысяч рублей 00 копеек);

2028 год – 1 374 000,00 (один миллион триста семьдесят четыре тысячи рублей 00 копеек).

Цена работ 2027-2028 годов, а также показатели деятельности исполнителя мероприятия, направленные на достижение целевых показателей (название показателей и их значение) на 2027-2028 годы, могут уточняться дополнительными соглашениями на текущий финансовый год при изменении объемов финансирования в соответствии с

ежегодно принимаемым Законом Республики Беларусь «О республиканском бюджете» и распределением финансовых ассигнований;

показатели деятельности, направленные на достижение целевых показателей (название показателей и их значение):

**2026 год:**

сбор, учет, обработка, хранение геологической информации – не менее 95 отчетов по результатам работ по геологическому изучению недр (далее – отчет по ГИН);

формирование электронного архива геологической информации – перевод в электронный формат информации архива государственного геологического фонда в количестве не менее 3 200 погонных метров графических приложений формата А2-А0 и 80 000 страниц формата А4;

наполнение и актуализация информационных систем Единой информационной системы геологической информации государственного геологического фонда (ЕИС ГИ Госгеолфонда):

пополнение электронного каталога Банк данных «Госгеолфонд» (далее – БД «Госгеолфонд») информацией о не менее чем по 95 отчетам по ГИН;

пополнение Автоматизированной информационной системы учета объектов учета Государственного кадастра недр (далее – АИС учета объектов ГКН) геологической информацией, содержащейся в не менее чем 290 паспортах объектов учета;

пополнение АИС учета объектов ГКН географическими координатами площадей работ по геологическому изучению недр по не менее 30 месторождениям (их частям) полезных ископаемых;

актуализация Автоматизированной информационной системы учета скважин на воду (АИС УСВ) данными из не менее чем 3 000 паспортов одиночных скважин на воду;

актуализация Автоматизированной информационной системы учета скважин на воду (АИС УСВ) информацией об утверждении или списании запасов полезных ископаемых в соответствии с протоколами (заключениями) Республиканской комиссии по запасам полезных ископаемых и приказами Минприроды за 2026 год;

отчет о проведенном анализе и обработке информации о выполнении геологоразведочных работ и приросте запасов полезных ископаемых, содержащейся в отчетах по результатам работ по геологическому изучению недр;

информация о проведенном анализе и обработке геологической информации о количестве, направлениях использования, степени изученности или промышленном освоении запасов полезных ископаемых и иных ресурсов недр по состоянию на 01.01.2026;

информация о проведенном анализе и обработке геологической информации по оценке запасов полезных ископаемых в натуральном и стоимостном выражении;

техническое задание на доработку информационных систем и модулей геологического содержания ЕИС ГИ Госгеолфонда, в том числе в части обеспечения их взаимоинтеграции и корректного функционирования;

отчет о доработке информационных систем и модулей геологического содержания ЕИС ГИ Госгеолфонда, в том числе в части обеспечения их взаимоинтеграции и корректного функционирования.

**2027 год:**

сбор, учет, обработка, хранение геологической информации – не менее 100 отчетов по результатам работ по геологическому изучению недр (далее – отчет по ГИН);

формирование электронного архива геологической информации – перевод в электронный формат информации архива государственного геологического фонда в количестве не менее 4 600 погонных метров графических приложений формата А2-А0 и 120 000 страниц формата А4;

наполнение и актуализация информационных систем Единой информационной системы геологической информации государственного геологического фонда (ЕИС ГИ Госгеолфонда):

пополнение электронного каталога Банк данных «Госгеолфонд» (далее – БД «Госгеолфонд») информацией о не менее чем по 100 отчетам по ГИН;

пополнение Автоматизированной информационной системы учета объектов учета Государственного кадастра недр (далее – АИС учета объектов ГКН) геологической информацией, содержащейся в не менее чем 310 паспортах объектов учета;

пополнение АИС учета объектов ГКН географическими координатами площадей работ по геологическому изучению недр по не менее 30 месторождениям (их частям) полезных ископаемых;

актуализация Автоматизированной информационной системы учета скважин на воду (АИС УСВ) данными из не менее чем 3 000 паспортов одиночных скважин на воду;

актуализация Автоматизированной информационной системы учета скважин на воду (АИС УСВ) информацией об утверждении или списании запасов полезных ископаемых в соответствии с протоколами (заключениями) Республиканской комиссии по запасам полезных ископаемых и приказами Минприроды за 2027 год;

отчет о проведенном анализе и обработке информации о выполнении геологоразведочных работ и приросте запасов полезных ископаемых,

содержащейся в отчетах по результатам работ по геологическому изучению недр;

информация о проведенном анализе и обработке геологической информации о количестве, направлениях использования, степени изученности или промышленном освоении запасов полезных ископаемых и иных ресурсов недр по состоянию на 01.01.2027;

информация о проведенном анализе и обработке геологической информации по оценке запасов полезных ископаемых в натуральном и стоимостном выражении;

техническое задание на доработку информационных систем и модулей геологического содержания ЕИС ГИ Госгеолфонда, в том числе в части обеспечения их интеграции и корректного функционирования;

отчет о доработке информационных систем и модулей геологического содержания ЕИС ГИ Госгеолфонда, в том числе в части обеспечения их интеграции и корректного функционирования.

**2028 год:**

сбор, учет, обработка, хранение геологической информации – не менее 100 отчетов по результатам работ по геологическому изучению недр (далее – отчет по ГИН);

формирование электронного архива геологической информации – перевод в электронный формат информации архива государственного геологического фонда в количестве не менее 4 600 погонных метров графических приложений формата А2-А0 и 120 000 страниц формата А4;

наполнение и актуализация информационных систем Единой информационной системы геологической информации государственного геологического фонда (ЕИС ГИ Госгеолфонда):

пополнение электронного каталога Банк данных «Госгеолфонд» (далее – БД «Госгеолфонд») информацией о не менее чем по 100 отчетам по ГИН;

пополнение Автоматизированной информационной системы учета объектов учета Государственного кадастра недр (далее – АИС учета объектов ГКН) геологической информацией, содержащейся в не менее чем 310 паспортах объектов учета;

пополнение АИС учета объектов ГКН географическими координатами площадей работ по геологическому изучению недр по не менее 30 месторождениям (их частям) полезных ископаемых;

актуализация Автоматизированной информационной системы учета скважин на воду (АИС УСВ) данными из не менее чем 3 000 паспортов одиночных скважин на воду;

актуализация Автоматизированной информационной системы учета скважин на воду (АИС УСВ) информацией об утверждении или списании

запасов полезных ископаемых в соответствии с протоколами (заключениями) Республиканской комиссии по запасам полезных ископаемых и приказами Минприроды за 2028 год;

отчет о проведенном анализе и обработке информации о выполнении геологоразведочных работ и приросте запасов полезных ископаемых, содержащейся в отчетах по результатам работ по геологическому изучению недр;

информация о проведенном анализе и обработке геологической информации по оценке запасов полезных ископаемых в натуральном и стоимостном выражении;

информация о проведенном анализе и обработке геологической информации о количестве, направлениях использования, степени изученности или промышленном освоении запасов полезных ископаемых и иных ресурсов недр по состоянию на 01.01.2028;

техническое задание на доработку информационных систем и модулей геологического содержания ЕИС ГИ Госгеолфонда, в том числе в части обеспечения их взаимоинтеграции и корректного функционирования;

отчет о доработке информационных систем и модулей геологического содержания ЕИС ГИ Госгеолфонда, в том числе в части обеспечения их взаимоинтеграции и корректного функционирования.

## 2. Установить, что:

2.1. открытые предложения участников конкурса, указаны в таблице 1.

Таблица 1

№ п/п	Регистрационный номер открытого предложения	Участники, представившие предложения		Цена предложения, бел. рублей	Примечание
		полное наименование участника	место нахождения		

Цифровая трансформация управления фондом недр, развитие и наполнение единой информационной системы геологической информации государственного геологического фонда

1	3	Государственное предприятие «Белгосгеоцентр»	г. Минск, ул. Некрасова, 7-413	республиканский бюджет – 3 817 733,00 (три миллиона восемьсот семнадцать тысяч семьсот тридцать три рубля 00 копеек), в том числе: 2026 год – 1 105 733,00 (один миллион сто пять тысяч семьсот тридцать три рубля 00 копеек); 2027 год – 1 338 000,0 (один миллион триста тридцать восемь тысяч рублей 00 копеек); 2028 год – 1 374 000,00 (один миллион триста семьдесят четыре тысячи рублей 00 копеек). Цена этапов работ 2027 – 2028 годов, показатели деятельности исполнителя мероприятия, направленные на достижение целевых показателей (название	
---	---	--	--------------------------------	--	--

				показателей и их значение) на 2027 - 2028 годы уточняются дополнительными соглашениями на соответствующий финансовый год при изменении объемов финансирования в соответствии с ежегодно принимаемым Законом Республики Беларусь «О республиканском бюджете» и распределением финансовых ассигнований
--	--	--	--	--

2.2. сведения о соответствии участников открытого конкурса требованиям Извещения и Инструкции о порядке проведения конкурсов по выбору исполнителей мероприятий государственных программ, утвержденной постановлением Минприроды от 05.08.2016 № 28 (далее, если не указано иное, – Инструкция), указаны в таблице 2.

Таблица 2

№ п/п	Регистрационный номер открытого предложения	Участники, представившие предложения		Предложение соответствует требованиям Извещения и Инструкции о проведении конкурса	Предложение не соответствует требованиям Извещения и Инструкции о проведении конкурса, причина несоответствия
		полное наименование участника	место нахождения		
Цифровая трансформация управления фондом недр, развитие и наполнение единой информационной системы геологической информации государственного геологического фонда					
1	3	Государственное предприятие «Белгосгеоцентр»	г. Минск, ул. Некрасова, 7-413	Соответствует	


### 2.3. Открытый конкурс признан состоявшимся.

Организатор конкурса: Минприроды.

В соответствии с абзацем четвертым части четвертой пункта 18 Положения о порядке формирования, финансирования, выполнения и оценки эффективности реализации государственных программ, утвержденного Указом Президента Республики Беларусь от 25 июля 2016 г. № 289, с учетом того, что конкурсное предложение Государственного предприятия «Белгосгеоцентр» отвечает условиям (критериям) открытого конкурса, определить его участником, выигравшим конкурс по мероприятию № 1.

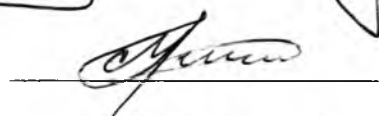
Голосовали: за – 9 членов комиссии, против – 0.

Председатель комиссии



В.А.Галанов

Секретарь конкурсной комиссии



Л.З.Тростянка


Члены конкурсной комиссии:




Т.В.Железнова


  
\_\_\_\_\_ Е.М.Лагацкая

  
\_\_\_\_\_ Н.М.Ланец

  
\_\_\_\_\_ Н.А.Мацевич

  
\_\_\_\_\_ Е.М.Мелешкова

  
\_\_\_\_\_ А.В.Моргунов

  
\_\_\_\_\_ В.В.Ямбаршев