

ПРОТОКОЛ

от 10 марта 2026 г. № 5

заседания постоянно действующей комиссии Министерства природных ресурсов и охраны окружающей среды Республики Беларусь (далее, если не указано иное, – Минприроды) для проведения конкурсов по выбору исполнителей мероприятий Государственной программы «Экология» на 2026 – 2030 годы и определения участника (участников) конкурса, выигравшего (выигравших) конкурс.

ПОВЕСТКА ДНЯ:

1. Определение участников, выигравшего конкурс согласно критериям, указанным в извещении от 05.02.2026 № 10 (далее, если не указано иное, – Извещение № 1) на выполнение мероприятия: «Ведение государственного кадастра недр» в составе мероприятия подпункта 1.7.1 пункта 1.7 приложения 4 к приказу Министра природных ресурсов и охраны окружающей среды Республики Беларусь от 26.01.2026 № 33-ОД, в рамках мероприятия 67 «Ведение государственных кадастров и реестров, обработка данных государственной статистической и ведомственной отчетности, работы по техническому нормированию и стандартизации» (далее, если не указано иное, – Мероприятие № 1) подпрограммы 4 «Охрана окружающей среды» (далее, если не указано иное, – подпрограмма 4) Государственной программы «Экология» на 2026-2030 годы (далее, если не указано иное, – Государственная программа).

2. Определение участников, выигравшего конкурс согласно критериям, указанным в извещении от 05.02.2026 № 11 (далее, если не указано иное, – Извещение № 2) на выполнение мероприятия:

лот № 1 «Ведение государственного кадастра атмосферного воздуха» в составе мероприятия подпункта 1.7.1.5 пункта 1.7 приложения 4 к приказу Министра природных ресурсов и охраны окружающей среды Республики Беларусь от 26.01.2026 № 33-ОД, в рамках мероприятия 67 «Ведение государственных кадастров и реестров, обработка данных государственной статистической и ведомственной отчетности, работы по техническому нормированию и стандартизации» (далее, если не указано иное, – Мероприятие № 2) подпрограммы 4 Государственной программы;

лот № 2 «Ведение государственного кадастра антропогенных выбросов из источников и абсорбции поглотителями парниковых газов» в составе мероприятия подпункта 1.7.1.6 пункта 1.7 приложения 4 к приказу Министра природных ресурсов и охраны окружающей среды Республики Беларусь от 26.01.2026 № 33-ОД, в рамках мероприятия 67 «Ведение государственных кадастров и реестров, обработка данных государственной статистической и ведомственной отчетности, работы по техническому нормированию и стандартизации» (далее, если не указано иное, – Мероприятие № 3) подпрограммы 4 Государственной программы;

лот № 3 «Ведение государственного кадастра возобновляемых источников энергии» в составе мероприятия подпункта 1.7.1.7 пункта 1.7 приложения 4 к приказу Министра природных ресурсов и охраны окружающей среды Республики Беларусь от 26.01.2026 № 33-ОД, в рамках мероприятия 67 «Ведение государственных кадастров и реестров, обработка данных государственной статистической и ведомственной отчетности, работы по техническому нормированию и стандартизации» (далее, если не указано иное, – Мероприятие № 4) подпрограммы 4 Государственной программы.

3. Определение участников, выигравшего конкурс согласно критериям, указанным в извещении от 20.02.2026 № 12 (далее, если не указано иное, – Извещение № 3) на выполнение мероприятия: «Совершенствование учета поверхностных водных объектов и установленных границ водоохранных зон и прибрежных полос с использованием средств геоинформационных систем» (далее, если не указано иное, – Мероприятие № 5) подпрограммы 1 «Гидрометеорология и климат» Государственной программы.

ПРИСУТСТВОВАЛИ:

Председатель комиссии: Галанов В.А.

Члены комиссии: Стасюкевич А.К., Лагацкая Е.М., Ланец Н.М., Мацевич Н.А., Моргунов А.В., Сазонова О.В., Тростянка Л.З.

Заседание начато: 15⁰⁰

Заседание окончено: 16²⁰

СЛУШАЛИ:

О рассмотрении конвертов с предложениями, поступивших на открытый конкурс по выбору исполнителя по мероприятию № 1.

Выступили: Галанов В.А., Лагацкая Е.М., Тростянка Л.З.

РЕШИЛИ:

1. Отметить, что:

1.1. в срок, с 6 февраля по 9 марта 2026 г. (до 18⁰⁰), установленный в извещении № 1 для предоставления предложений на участие в открытом конкурсе, поступило одно предложения для участия в конкурсе (18.02.2026 в 9⁴⁰).

1.2. открытие предложения 10.03.2026 началось в 15⁰⁰.

При вскрытии указанного конверта с заявкой на участие в конкурсе председателем комиссии озвучено следующее:

1.2.1. полное наименование юридического лица: Республиканское унитарное предприятие «Белорусский государственный геологический центр» (далее, если не указано иное, – Государственное предприятие «Белгосгеоцентр»);

наименование мероприятия: «Ведение государственного кадастра недр» в составе мероприятия подпункта 1.7.1 пункта 1.7 приложения 4 к приказу Министра природных ресурсов и охраны окружающей среды Республики Беларусь от 26.01.2026 № 33-ОД, в рамках мероприятия 67 «Ведение государственных кадастров и реестров, обработка данных государственной статистической и ведомственной отчетности, работы по техническому нормированию и стандартизации»;

объем выполнения мероприятия: в полном объеме;

сроки начала и завершения выполнения мероприятия: март 2026 г. – 20 декабря 2030 г.;

сроки начала и завершения отдельных этапов выполнения мероприятия:

1-й этап: март 2026 г. – июнь 2026 г.;

2-й этап: июль 2026 г. – 20 декабря 2026 г.;

3-й этап: январь 2027 г. – июнь 2027 г.;

4-й этап: июль 2027 г. – 20 декабря 2027 г.;

5-й этап: январь 2028 г. – июнь 2028 г.;

6-й этап: июль 2028 г. – 20 декабря 2028 г.;

7-й этап: январь 2029 г. – июнь 2029 г.;

8-й этап: июль 2029 г. – 20 декабря 2029 г.;

9-й этап: январь 2030 г. – июнь 2030 г.;

10-й этап: июль 2030 г. – 20 декабря 2030 г.;

источник, размер финансирования мероприятия: республиканский бюджет, 125 765,00 (сто двадцать пять тысяч семьсот шестьдесят пять рублей 00 копеек), из них:

на 2026 год – 22 310,00 (двадцать две тысячи триста десять рублей 00 копеек);

на 2027 год – 23 649,00 (двадцать три тысячи шестьсот сорок девять рублей 00 копеек);

на 2028 год – 25 068,00 (двадцать пять тысяч шестьдесят восемь рублей 00 копеек);

на 2029 год – 26 572,00 (двадцать шесть тысяч пятьсот семьдесят два рубля 00 копеек);

на 2030 год – 28 166,00 (двадцать восемь тысяч сто шестьдесят шесть рублей 00 копеек).

Цена работ 2027-2030 годов, а также показатели деятельности исполнителя мероприятия, направленной на достижение целевых показателей (название показателей и их значение) на 2027-2030 годы, могут уточняться дополнительными соглашениями на текущий финансовый год при изменении объемов финансирования в соответствии с ежегодно принимаемым Законом Республики Беларусь «О республиканском бюджете» и распределением финансовых ассигнований.

показатели деятельности, направленные на достижение целевых показателей (название показателей и их значение):

2026 год:

пополнение государственного кадастра недр паспортами объектов учета на любых материальных носителях – не менее 350 паспортов;

формирование каталогов объектов учета государственного кадастра недр, в том числе пополнение и актуализация информации, содержащейся в них, не менее 350 записями;

формирование, в том числе пополнение регистрационных карт объектов учета государственного кадастра недр – не менее 350 объектами учета;

2027 год:

пополнение государственного кадастра недр паспортами объектов учета на любых материальных носителях – не менее 370 паспортов;

формирование каталогов объектов учета государственного кадастра недр, в том числе пополнение и актуализация информации, содержащейся в них, не менее 370 записями;

формирование, в том числе пополнение регистрационных карт объектов учета государственного кадастра недр – не менее 370 объектами учета;

2028 год:

пополнение государственного кадастра недр паспортами объектов учета на любых материальных носителях – не менее 370 паспортов;

формирование каталогов объектов учета государственного кадастра недр, в том числе пополнение и актуализация информации, содержащейся в них, не менее 370 записями;

формирование, в том числе пополнение регистрационных карт объектов учета государственного кадастра недр – не менее 370 объектами учета;

2029 год:

пополнение государственного кадастра недр паспортами объектов учета на любых материальных носителях – не менее 370 паспортов;

формирование каталогов объектов учета государственного кадастра недр, в том числе пополнение и актуализация информации, содержащейся в них, не менее 370 записями;

формирование, в том числе пополнение регистрационных карт объектов учета государственного кадастра недр – не менее 370 объектами учета;

2030 год:

пополнение государственного кадастра недр паспортами объектов учета на любых материальных носителях – не менее 370 паспортов;

формирование каталогов объектов учета государственного кадастра недр, в том числе пополнение и актуализация информации, содержащейся в них, не менее 370 записями;

формирование, в том числе пополнение регистрационных карт объектов учета государственного кадастра недр – не менее 370 объектами учета.

2. Установить, что:

2.1. открытые предложения участников конкурса, указаны в таблице 1.

Таблица 1

№ п/п	Регистрационный номер открытого предложения	Участники, представившие предложения		Цена предложения, бел. рублей	Примечание
		полное наименование участника	место нахождения		

«Ведение государственного кадастра недр» в составе мероприятия подпункта 1.7.1 пункта 1.7 приложения 4 к приказу Министра природных ресурсов и охраны окружающей среды Республики Беларусь от 26.01.2026 № 33-ОД, в рамках мероприятия 67 «Ведение государственных кадастров и реестров, обработка данных государственной статистической и ведомственной отчетности, работы по техническому нормированию и стандартизации»

1	5	Государственное предприятие «Белгосгеоцентр»	г. Минск, ул. Некрасова, 7-413	республиканский бюджет – 125 765,00 (сто двадцать пять тысяч семьсот шестьдесят пять рублей 00 копеек), из них: на 2026 год – 22 310,00 (двадцать две тысячи триста десять рублей 00 копеек); на 2027 год – 23 649,00 (двадцать три тысячи шестьсот сорок девять рублей 00 копеек); на 2028 год – 25 068,00 (двадцать пять тысяч шестьдесят восемь рублей 00 копеек); на 2029 год – 26 572,00 (двадцать шесть тысяч пятьсот семьдесят два рубля 00 копеек); на 2030 год – 28 166,00 (двадцать восемь тысяч сто шестьдесят шесть рублей 00 копеек). Цена работ 2027-2030 годов, а также показатели деятельности исполнителя мероприятия, направленной на достижение целевых показателей (название показателей и их значение) на 2027-2030 годы, могут уточняться дополнительными соглашениями на текущий финансовый год при изменении объемов финансирования в соответствии с ежегодно принимаемым Законом Республики Беларусь «О республиканском бюджете» и распределением финансовых ассигнований.	
---	---	--	--------------------------------	---	--

2.2. сведения о соответствии участников открытого конкурса требованиям Извещения № 1 и Инструкции о порядке проведения конкурсов по выбору исполнителей мероприятий государственных программ, утвержденной постановлением Минприроды от 05.08.2016 № 28 (далее, если не указано иное, – Инструкция), указаны в таблице 2.

Таблица 2

№ п/п	Регистрационный номер	Участники, представившие предложения		Предложение соответствует требованиям Извещения и	Предложение не соответствует требованиям Извещения и Инструкции о
		полное наименование участника	место нахождения		

открытого предложения			Инструкции о проведении конкурса	проведении конкурса, причина несоответствия
-----------------------	--	--	----------------------------------	---

«Ведение государственного кадастра недр» в составе мероприятия подпункта 1.7.1 пункта 1.7 приложения 4 к приказу Министра природных ресурсов и охраны окружающей среды Республики Беларусь от 26.01.2026 № 33-ОД, в рамках мероприятия 67 «Ведение государственных кадастров и реестров, обработка данных государственной статистической и ведомственной отчетности, работы по техническому нормированию и стандартизации»

1	5	Государственное предприятие «Белгосгеоцентр»	г. Минск, ул.Некрасова,7-413	Соответствует	
---	---	--	------------------------------	---------------	--

2.3. Открытый конкурс признать состоявшимся.

Организатор конкурса: Минприроды.

В соответствии с абзацем четвертым части четвертой пункта 18 Положения о порядке формирования, финансирования, выполнения и оценки эффективности реализации государственных программ, утвержденного Указом Президента Республики Беларусь от 25 июля 2016 г. № 289, с учетом того, что конкурсное предложение Государственного предприятия «Белгосгеоцентр» отвечает условиям (критериям) открытого конкурса, определить его участником, выигравшим конкурс по мероприятию № 1.

Голосовали: за – 8 членов комиссии, против – 0.

СЛУШАЛИ:

О рассмотрении конвертов с предложениями, поступивших на открытый конкурс по выбору исполнителя по мероприятию № 2.

Выступили: Галанов В.А., Лагацкая Е.М., Тростянка Л.З., Ланец Н.М.

РЕШИЛИ:

1.Отметить, что:

1.1. в срок, с 6 февраля по 9 марта 2026 г. (до 18⁰⁰), установленный в извещении № 2 для предоставления предложений на участие в открытом конкурсе, поступило одно предложения для участия в конкурсе (09.03.2026 в 12⁴²).

1.2. открытие предложения 10.03.2026 началось в 15¹⁵.

При вскрытии указанного конверта с заявкой на участие в конкурсе председателем комиссии озвучено следующее:

1.2.1. полное наименование юридического лица: Республиканское научно-исследовательское унитарное предприятие «Бел НИЦ «Экология» (далее, если не указано иное, – Государственное предприятие «Бел НИЦ «Экология»);

наименование мероприятия: «Ведение государственного кадастра атмосферного воздуха» в составе мероприятия подпункта 1.7.1.5 пункта 1.7 приложения 4 к приказу Министра природных ресурсов и охраны окружающей среды Республики Беларусь от 26.01.2026 № 33-ОД, в рамках

мероприятия 67 «Ведение государственных кадастров и реестров, обработка данных государственной статистической и ведомственной отчетности, работы по техническому нормированию и стандартизации»;

объем выполнения мероприятия: в полном объеме;

сроки начала и завершения выполнения мероприятия: март 2026 г. – 10 декабря 2026 г.;

сроки начала и завершения отдельных этапов выполнения мероприятия:

1-й этап: март 2026 г. – август 2026 г.;

2-й этап: сентябрь 2026 г. – 10 декабря 2026 г.;

источник, размер финансирования мероприятия: республиканский бюджет, 13 600 рублей 00 копеек (тринадцать тысяч шестьсот рублей 00 копеек).

показатели деятельности, направленные на достижение целевых показателей (название показателей и их значение):

количество обработанных записей по актуализации базы данных кадастра – не менее 3,5 тысяч единиц.

2. Установить, что:

2.1. открытые предложения участников конкурса, указаны в таблице 1.

Таблица 1

№ п/п	Регистрационный номер открытого предложения	Участники, представившие предложения		Цена предложения, бел. рублей	Примечание
		полное наименование участника	место нахождения		
«Ведение государственного кадастра атмосферного воздуха» в составе мероприятия подпункта 1.7.1.5 пункта 1.7 приложения 4 к приказу Министра природных ресурсов и охраны окружающей среды Республики Беларусь от 26.01.2026 № 33-ОД, в рамках мероприятия 67 «Ведение государственных кадастров и реестров, обработка данных государственной статистической и ведомственной отчетности, работы по техническому нормированию и стандартизации»					
1	14	Государственное предприятие «Бел НИЦ «Экология»	г. Минск, ул. Г.Якубова, 76	республиканский бюджет – 13 600 рублей 00 копеек (тринадцать тысяч шестьсот рублей 00 копеек).	

2.2. сведения о соответствии участников открытого конкурса требованиям Извещения № 2 и Инструкции указаны в таблице 2.

Таблица 2

№ п/п	Регистрационный номер открытого предложения	Участники, представившие предложения		Предложение соответствует требованиям Извещения и Инструкции о проведении конкурса	Предложение не соответствует требованиям Извещения и Инструкции о проведении конкурса, причина несоответствия
		полное наименование участника	место нахождения		
«Ведение государственного кадастра атмосферного воздуха» в составе мероприятия подпункта 1.7.1.5 пункта 1.7 приложения 4 к приказу Министра природных ресурсов и охраны окружающей среды Республики Беларусь от 26.01.2026 № 33-ОД, в рамках мероприятия 67 «Ведение государственных кадастров и реестров, обработка данных государственной статистической и ведомственной отчетности, работы по техническому нормированию и стандартизации»					
1	14	Государственное предприятие «Бел НИЦ «Экология»	г. Минск, ул. Г.Якубова, 76	Соответствует	

2.3. Открытый конкурс признать состоявшимся.

Организатор конкурса: Минприроды.

В соответствии с абзацем четвертым части четвертой пункта 18 Положения о порядке формирования, финансирования, выполнения и оценки эффективности реализации государственных программ, утвержденного Указом Президента Республики Беларусь от 25 июля 2016 г. № 289, с учетом того, что конкурсное предложение Государственного предприятия «Бел НИЦ «Экология» отвечает условиям (критериям) открытого конкурса, определить его участником, выигравшим конкурс по мероприятию № 2.

Голосовали: за – 8 членов комиссии, против – 0.

СЛУШАЛИ:

О рассмотрении конвертов с предложениями, поступивших на открытый конкурс по выбору исполнителя по мероприятию № 3.

Выступили: Галанов В.А., Лагацкая Е.М., Тростянко Л.З., Ланец Н.М.

РЕШИЛИ:

1.Отметить, что:

1.1. в срок, с 6 февраля по 9 марта 2026 г. (до 18⁰⁰), установленный в извещении № 2 для предоставления предложений на участие в открытом конкурсе, поступило одно предложения для участия в конкурсе (03.03.2026 в 16⁰⁵).

1.2. открытие предложения 10.03.2026 началось в 15³⁰.

При вскрытии указанного конверта с заявкой на участие в конкурсе председателем комиссии озвучено следующее:

1.2.1. полное наименование юридического лица: Республиканское научно-исследовательское унитарное предприятие «Бел НИЦ «Экология» (далее, если не указано иное, – Государственное предприятие «Бел НИЦ «Экология»);

наименование мероприятия: «Ведение государственного кадастра антропогенных выбросов из источников и абсорбции поглотителями парниковых газов» в составе мероприятия подпункта 1.7.1.6 пункта 1.7 приложения 4 к приказу Министра природных ресурсов и охраны окружающей среды Республики Беларусь от 26.01.2026 № 33-ОД, в рамках мероприятия 67 «Ведение государственных кадастров и реестров, обработка данных государственной статистической и ведомственной отчетности, работы по техническому нормированию и стандартизации»;

объем выполнения мероприятия: в полном объеме;

сроки начала и завершения выполнения мероприятия: март 2026 г. – 10 декабря 2026 г.;

сроки начала и завершения отдельных этапов выполнения мероприятия:

1-й этап: март 2026 г. – август 2026 г.;

2-й этап: сентябрь 2026 г. – 10 декабря 2026 г.;

источник, размер финансирования мероприятия: республиканский бюджет, 21 930 рублей 00 копеек (двадцать одна тысяча девятьсот тридцать рублей 00 копеек).

показатели деятельности, направленные на достижение целевых показателей (название показателей и их значение):

количество проанализированных источников информации от республиканских органов государственного управления и других организаций – не менее 15 шт.;

количество заполненных таблиц общей формы, утвержденных решением Конференции Сторон Рамочной конвенции Организации Объединенных Наций об изменении климата, – 50 штук.

2. Установить, что:

2.1. открытые предложения участников конкурса, указаны в таблице 1.

Таблица 1

№ п/п	Регистрационный номер открытого предложения	Участники, представившие предложения		Цена предложения, бел. рублей	Примечание
		полное наименование участника	место нахождения		

«Ведение государственного кадастра антропогенных выбросов из источников и абсорбции поглотителями парниковых газов» в составе мероприятия подпункта 1.7.1.6 пункта 1.7 приложения 4 к приказу Министра природных ресурсов и охраны окружающей среды Республики Беларусь от 26.01.2026 № 33-ОД, в рамках мероприятия 67 «Ведение государственных кадастров и реестров, обработка данных государственной статистической и ведомственной отчетности, работы по техническому нормированию и стандартизации»

1	12	Государственное предприятие «Бел НИЦ «Экология»	г. Минск, ул. Г.Якубова,76	республиканский бюджет – 21 930 рублей 00 копеек (двадцать одна тысяча девятьсот тридцать рублей 00 копеек).	
---	----	---	----------------------------	--	--

2.2. сведения о соответствии участников открытого конкурса требованиям Извещения № 2 и Инструкции указаны в таблице 2.

Таблица 2

№ п/п	Регистрационный номер открытого предложения	Участники, представившие предложения		Предложение соответствует требованиям Извещения и Инструкции о проведении конкурса	Предложение не соответствует требованиям Извещения и Инструкции о проведении конкурса, причина несоответствия
		полное наименование участника	место нахождения		

«Ведение государственного кадастра антропогенных выбросов из источников и абсорбции поглотителями парниковых газов» в составе мероприятия подпункта 1.7.1.6 пункта 1.7 приложения 4 к приказу Министра природных ресурсов и охраны окружающей среды Республики Беларусь от 26.01.2026 № 33-ОД, в рамках мероприятия 67 «Ведение государственных кадастров и реестров, обработка данных государственной статистической и ведомственной отчетности, работы по техническому нормированию и стандартизации»

1	12	Государственное предприятие «Бел НИЦ «Экология»	г. Минск, ул. Г.Якубова,76	Соответствует	
---	----	---	----------------------------	---------------	--

2.3. Открытый конкурс признать состоявшимся.

Организатор конкурса: Минприроды.

В соответствии с абзацем четвертым части четвертой пункта 18 Положения о порядке формирования, финансирования, выполнения и оценки эффективности реализации государственных программ, утвержденного Указом Президента Республики Беларусь от 25 июля 2016 г. № 289, с учетом того, что конкурсное предложение Государственного предприятия «Бел НИЦ «Экология» отвечает условиям (критериям) открытого конкурса, определить его участником, выигравшим конкурс по мероприятию № 3.

Голосовали: за – 8 членов комиссии, против – 0.

СЛУШАЛИ:

О рассмотрении конвертов с предложениями, поступивших на открытый конкурс по выбору исполнителя по мероприятию № 4.

Выступили: Галанов В.А., Лагацкая Е.М., Тростянка Л.З., Ланец Н.М.

РЕШИЛИ:

1. Отметить, что:

1.1. в срок, с 6 февраля по 9 марта 2026 г. (до 18⁰⁰), установленный в извещении № 2 для предоставления предложений на участие в открытом конкурсе, поступило одно предложения для участия в конкурсе (05.03.2026 в 9⁰⁵).

1.2. открытие предложения 10.03.2026 началось в 15⁴⁵.

При вскрытии указанного конверта с заявкой на участие в конкурсе председателем комиссии озвучено следующее:

1.2.1. полное наименование юридического лица: Республиканское научно-исследовательское унитарное предприятие «Бел НИЦ «Экология» (далее, если не указано иное, – Государственное предприятие «Бел НИЦ «Экология»);

наименование мероприятия: «Ведение государственного кадастра возобновляемых источников энергии» в составе мероприятия подпункта 1.7.1.7 пункта 1.7 приложения 4 к приказу Министра природных ресурсов и охраны окружающей среды Республики Беларусь от 26.01.2026 № 33-ОД, в рамках мероприятия 67 «Ведение государственных кадастров и реестров, обработка данных государственной статистической и ведомственной отчетности, работы по техническому нормированию и стандартизации»;

объем выполнения мероприятия: в полном объеме;

сроки начала и завершения выполнения мероприятия: март 2026 г. – 10 декабря 2026 г.;

сроки начала и завершения отдельных этапов выполнения мероприятия:

1-й этап: март 2026 г. – июль 2026 г.;

2-й этап: август 2026 г. – 10 декабря 2026 г.;

источник, размер финансирования мероприятия: республиканский бюджет, 7 000 рублей 00 копеек (семь тысяч рублей 00 копеек).

показатели деятельности, направленные на достижение целевых показателей (название показателей и их значение):

количество источников информации от республиканских органов государственного управления и иных государственных организаций, подчиненных Правительству Республики Беларусь, местных исполнительных и распорядительных органов, которые необходимо учесть при ведении кадастра – не менее 15 шт.

2. Установить, что:

2.1. открытые предложения участников конкурса, указаны в таблице 1.

Таблица 1

№ п/п	Регистрационный номер открытого предложения	Участники, представившие предложения		Цена предложения, бел. рублей	Примечание
		полное наименование участника	место нахождения		
«Ведение государственного кадастра возобновляемых источников энергии» в составе мероприятия подпункта 1.7.1.7 пункта 1.7 приложения 4 к приказу Министра природных ресурсов и охраны окружающей среды Республики Беларусь от 26.01.2026 № 33-ОД, в рамках мероприятия 67 «Ведение государственных кадастров и реестров, обработка данных государственной статистической и ведомственной отчетности, работы по техническому нормированию и стандартизации»					
1	13	Государственное предприятие «Бел НИЦ «Экология»	г. Минск, ул. Г.Якубова,76	республиканский бюджет – 7 000 рублей 00 копеек (семь тысяч рублей 00 копеек).	

2.2. сведения о соответствии участников открытого конкурса требованиям Извещения № 2 и Инструкции указаны в таблице 2.

Таблица 2

№ п/п	Регистрационный номер открытого предложения	Участники, представившие предложения		Предложение соответствует требованиям Извещения и Инструкции о проведении конкурса	Предложение не соответствует требованиям Извещения и Инструкции о проведении конкурса, причина несоответствия
		полное наименование участника	место нахождения		
«Ведение государственного кадастра возобновляемых источников энергии» в составе мероприятия подпункта 1.7.1.7 пункта 1.7 приложения 4 к приказу Министра природных ресурсов и охраны окружающей среды Республики Беларусь от 26.01.2026 № 33-ОД, в рамках мероприятия 67 «Ведение государственных кадастров и реестров, обработка данных государственной статистической и ведомственной отчетности, работы по техническому нормированию и стандартизации»					
1	13	Государственное предприятие «Бел НИЦ «Экология»	г. Минск, ул. Г.Якубова,76	Соответствует	

2.3. Открытый конкурс признать состоявшимся.

Организатор конкурса: Минприроды.

В соответствии с абзацем четвертым части четвертой пункта 18 Положения о порядке формирования, финансирования, выполнения и оценки эффективности реализации государственных программ, утвержденного Указом Президента Республики Беларусь от 25 июля 2016 г. № 289, с учетом того, что конкурсное предложение Государственного предприятия «Бел НИЦ «Экология» отвечает условиям

(критериям) открытого конкурса, определить его участником, выигравшим конкурс по мероприятию № 4.

Голосовали: за – 8 членов комиссии, против – 0.

СЛУШАЛИ:

О рассмотрении конвертов с предложениями, поступивших на открытый конкурс по выбору исполнителя по мероприятию № 5.

Выступили: Галанов В.А., Моргунов А.В., Лагацкая Е.М.

РЕШИЛИ:

1. Отметить, что:

1.1. в срок, с 6 февраля по 9 марта 2026 г. (до 18⁰⁰), установленный в извещении № 2 для предоставления предложений на участие в открытом конкурсе, поступило одно предложения для участия в конкурсе (09.03.2026 в 9⁵⁰).

1.2. открытие предложения 10.03.2026 началось в 16⁰⁰.

При вскрытии указанного конверта с заявкой на участие в конкурсе председателем комиссии озвучено следующее:

1.2.1. полное наименование юридического лица: Республиканское унитарное предприятие «Центральный научно-исследовательский институт комплексного использования водных ресурсов» (далее, если не указано иное, – РУП «ЦНИИКИВР»);

наименование мероприятия: «Совершенствование учета поверхностных водных объектов и установленных границ водоохранных зон и прибрежных полос с использованием средств геоинформационных систем»;

объем выполнения мероприятия: в полном объеме;

сроки начала и завершения выполнения мероприятия: март 2026 г. – 30 ноября 2026 г.;

сроки начала и завершения отдельных этапов выполнения мероприятия:

1-й этап: март 2026 года – июнь 2026 года;

2-й этап: июль 2026 года – 30 ноября 2026 года;

источник, размер финансирования мероприятия: республиканский бюджет, 124 260,00 рублей (сто двадцать четыре тысячи двести шестьдесят рублей 00 копеек).

показатели деятельности, направленные на достижение целевых показателей (название показателей и их значение):

актуализированные по итогам за 2025 год – первую половину 2026 года данные информационно-аналитической системы контроля и анализа деятельности в водоохранных зонах «Водоохранные зоны» – 1 шт.;

2. Установить, что:

2.1. открытые предложения участников конкурса, указаны в таблице 1.

Таблица 1

№ п/п	Регистрационный номер открытого предложения	Участники, представившие предложения		Цена предложения. бел. рублей	Примечание
		полное наименование участника	место нахождения		
«Совершенствование учета поверхностных водных объектов и установленных границ водоохранных зон и прибрежных полос с использованием средств геоинформационных систем»					
1	15	РУП «ЦНИИКИВР»	г. Минск, ул. Славинского, 1, к.2а	республиканский бюджет – 124 260,00 рублей (сто двадцать четыре тысячи двести шестьдесят рублей 00 копеек).	

2.2. сведения о соответствии участников открытого конкурса требованиям Извещения № 3 и Инструкции указаны в таблице 2.

Таблица 2

№ п/п	Регистрационный номер открытого предложения	Участники, представившие предложения		Предложение соответствует требованиям Извещения и Инструкции о проведении конкурса	Предложение не соответствует требованиям Извещения и Инструкции о проведении конкурса, причина несоответствия
		полное наименование участника	место нахождения		
«Совершенствование учета поверхностных водных объектов и установленных границ водоохранных зон и прибрежных полос с использованием средств геоинформационных систем»					
1	15	РУП «ЦНИИКИВР»	г. Минск, ул. Славинского, 1, к.2а	Соответствует	


2.3. Открытый конкурс признан состоявшимся.

Организатор конкурса: Минприроды.

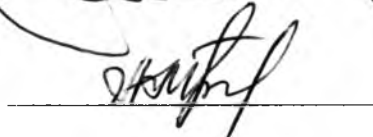
В соответствии с абзацем четвертым части четвертой пункта 18 Положения о порядке формирования, финансирования, выполнения и оценки эффективности реализации государственных программ, утвержденного Указом Президента Республики Беларусь от 25 июля 2016 г. № 289, с учетом того, что конкурсное предложение РУП «ЦНИИКИВР» отвечает условиям (критериям) открытого конкурса, определить его участником, выигравшим конкурс по мероприятию № 5.

Голосовали: за – 8 членов комиссии, против – 0.


Председатель комиссии


В.А.Галанов


Секретарь конкурсной комиссии



А.В.Моргунов

Секретарь конкурсной комиссии


Л.З.Тростянка

Члены конкурсной комиссии:


А.К.Стасюкевич

The image shows four handwritten signatures in black ink, each written on a horizontal line. The signatures are arranged vertically from top to bottom. The first signature is a cursive 'E.M.', the second is 'H.M.', the third is 'H.A.', and the fourth is 'O.V.'.

Е.М.Лагацкая

Н.М.Ланец

Н.А.Мацевич

О.В.Сазонова