

ПРОТОКОЛ

от 24 марта 2026 г. № 8

заседания постоянно действующей комиссии Министерства природных ресурсов и охраны окружающей среды Республики Беларусь (далее, если не указано иное, – Минприроды) для проведения конкурсов по выбору исполнителей мероприятий Государственной программы «Недра» на 2026 – 2030 годы и Государственной программы «Экология» на 2026 – 2030 годы и определения участника (участников) конкурса, выигравшего (выигравших) конкурс.

ПОВЕСТКА ДНЯ:

1. Определение участника, выигравшего конкурс согласно критериям, указанным в извещении от 20.02.2026 № 26 (далее, если не указано иное, – извещение № 1) на выполнение мероприятия: «Международное сотрудничество в рамках совершенствования водных ресурсов» (далее, если не указано иное, – мероприятие № 1) подпрограммы 1 «Гидрометеорология и климат» Государственной программы «Экология» на 2026 – 2030 годы.

2. Определение участника, выигравшего конкурс согласно критериям, указанным в извещении от 20.02.2026 № 27 (далее, если не указано иное, – извещение № 2) на выполнение мероприятия: «Мониторинг поверхностных и подземных вод» (далее, если не указано иное, – мероприятие № 2) подпрограммы 4 «Охрана окружающей среды» Государственной программы «Экология» на 2026 – 2030 годы.

3. Определение участника, выигравшего конкурс согласно критериям, указанным в извещении от 20.02.2026 № 28 (далее, если не указано иное, – извещение № 3) на выполнение мероприятия: «Гравиметрическая съемка масштаба 1:50 000 территории восточной части Поречанского гранитоидного массива и северной части Белорусского кристаллического массива» (далее, если не указано иное, – мероприятие № 3) Государственной программы «Недра» на 2026-2030 годы.

4. Определение участника, выигравшего конкурс согласно критериям, указанным в извещении от 20.02.2026 № 29 (далее, если не указано иное, – извещение № 4) на выполнение мероприятия: «Актуализация Стратиграфической схемы Республики Беларусь (2017 год) и унификация легенд к государственным геологическим картам нового поколения масштаба 1:200 000» (далее, если не указано иное, – мероприятие № 4) Государственной программы «Недра» на 2026-2030 годы.

ПРИСУТСТВОВАЛИ:

Председатель комиссии: Лысенко М.В.

Члены комиссии: Железнова Т.В., Лагацкая Е.М., Ланец Н.М., Мацевич Н.А., Мелешкова Е.М., Моргунов А.В., Сазонова О.В., Тростянко Л.З.

Заседание начато: 15⁰⁰

Заседание окончено: 16⁰⁰

СЛУШАЛИ:

О рассмотрении конвертов с предложениями, поступивших на открытый конкурс по выбору исполнителя по мероприятию № 1.

Выступили: Лысенко М.В., Лагацкая Е.М., Тростянка Л.З.

РЕШИЛИ:

1. Отметить, что:

1.1. в срок, с 20 февраля по 23 марта 2026 г. (до 18⁰⁰), установленный в извещении № 1 для предоставления предложений на участие в открытом конкурсе, поступило одно предложения для участия в конкурсе (23.03.2026 в 16³⁶).

1.2. открытие предложения 24.03.2026 началось в 15⁰⁰.

При вскрытии указанного конверта с заявкой на участие в конкурсе председателем комиссии озвучено следующее:

1.2.1. полное наименование юридического лица: Республиканское унитарное предприятие «Центральный научно-исследовательский институт комплексного использования водных ресурсов» (далее, если не указано иное, – РУП «ЦНИИКИВР»);

наименование мероприятия: «Международное сотрудничество в рамках совершенствования водных ресурсов» подпрограммы 1 «Гидрометеорология и климат» Государственной программы «Экология» на 2026 – 2030 годы;

объем выполнения мероприятия: в полном объеме;

сроки начала и завершения выполнения мероприятия: март 2026 года – 30 ноября 2030 года;

ориентировочные сроки начала и завершения отдельных этапов выполнения мероприятия:

1-й этап: март 2026 года – апрель 2026 года;

2-й этап: май 2026 года – июнь 2026 года;

3-й этап: июль 2026 года – сентябрь 2026 года;

4-й этап: октябрь 2026 года – 30 ноября 2026 года;

5-й этап: январь 2027 года – март 2027 года;

6-й этап: апрель 2027 года – июнь 2027 года;

7-й этап: июль 2027 года – сентябрь 2027 года;

8-й этап: октябрь 2027 года – 30 ноября 2027 года;

9-й этап: январь 2028 года – март 2028 года;

10-й этап: апрель 2028 года – июнь 2028 года;

11-й этап: июль 2028 года – сентябрь 2028 года;

12-й этап: октябрь 2028 года – 30 ноября 2028 года;

13-й этап: январь 2029 года – март 2029 года;

- 14-й этап: апрель 2029 года – июнь 2029 года;
- 15-й этап: июль 2029 года – сентябрь 2029 года;
- 16-й этап: октябрь 2029 года – 30 ноября 2029 года;
- 17-й этап: январь 2030 года – март 2030 года;
- 18-й этап: апрель 2030 года – июнь 2030 года;
- 19-й этап: июль 2030 года – сентябрь 2030 года;
- 20-й этап: октябрь 2030 года – 30 ноября 2030 года;

источник, размер финансирования мероприятия: республиканский бюджет, 100 000,0 рублей (сто тысяч рублей 00 копеек), из них:

- 2026 год – 20 000,00 рублей (двадцать тысяч рублей 00 копеек);
- 2027 год – 20 000,00 рублей (двадцать тысяч рублей 00 копеек);
- 2028 год – 20 000,00 рублей (двадцать тысяч рублей 00 копеек);
- 2029 год – 20 000,00 рублей (двадцать тысяч рублей 00 копеек);
- 2030 год – 20 000,00 рублей (двадцать тысяч рублей 00 копеек).

показатели деятельности, направленные на достижение целевых показателей (название показателей и их значение):

2026 год (этапы 1 – 4):

информационный отчет о подготовке национального отчета (доклада) о реализации Конвенции по охране и использованию трансграничных водотоков и международных озер от 17 марта 1992 года, Протокола по проблемам воды и здоровья к этой Конвенции от 17 июня 1999 года, ЦУР – 1 шт.;

информационный отчет о достигнутом прогрессе в реализации утвержденных на национальном уровне целевых показателей по Протоколу по проблемам воды и здоровья в соответствии с Комплексом мер по реализации обязательств, принятых Республикой Беларусь по Протоколу по проблемам воды и здоровья к Конвенции по охране и использованию трансграничных водотоков и международных озер 1992 года, до 2030 года на основании данных за 2025 год – 1 шт.;

информационный отчет о показателях по достижению ЦУР раздела 6 «Обеспечение наличия и рационального использования водных ресурсов и санитарии для всех» (6.3.1, 6.3.2.1, 6.4.1, 6.4.2, 6.5.1, 6.5.2, 6.6.1) – 1 шт.;

информационный отчет об оценке состояния уровня достижения показателей ЦУР раздела 6 «Обеспечение наличия и рационального использования водных ресурсов и санитарии для всех» для размещения на Национальной платформе представления отчетности – 1 шт.;

2027 год (этапы 5 – 8):

информационный отчет о подготовке национального отчета (доклада) о реализации Конвенции по охране и использованию трансграничных водотоков и международных озер от 17 марта 1992 года, Протокола по проблемам воды и здоровья к этой Конвенции от 17 июня 1999 года, ЦУР – 1 шт.;

информационный отчет о достигнутом прогрессе в реализации утвержденных на национальном уровне целевых показателей по Протоколу по проблемам воды и здоровья в соответствии с Комплексом мер по реализации обязательств, принятых Республикой Беларусь по Протоколу по проблемам воды и здоровья к Конвенции по охране и использованию трансграничных водотоков и международных озер 1992 года, до 2030 года на основании данных за 2026 год – 1 шт.;

информационный отчет о показателях по достижению ЦУР раздела 6 «Обеспечение наличия и рационального использования водных ресурсов и санитарии для всех» (6.3.1, 6.3.2.1, 6.4.1, 6.4.2, 6.5.1, 6.5.2, 6.6.1) – 1 шт.;

информационный отчет об оценке состояния уровня достижения показателей ЦУР раздела 6 «Обеспечение наличия и рационального использования водных ресурсов и санитарии для всех» для размещения на Национальной платформе представления отчетности – 1 шт.;

2028 год (этапы 9 – 12):

информационный отчет о подготовке национального отчета (доклада) о реализации Конвенции по охране и использованию трансграничных водотоков и международных озер от 17 марта 1992 года, Протокола по проблемам воды и здоровья к этой Конвенции от 17 июня 1999 года, ЦУР – 1 шт.;

информационный отчет о достигнутом прогрессе в реализации утвержденных на национальном уровне целевых показателей по Протоколу по проблемам воды и здоровья в соответствии с Комплексом мер по реализации обязательств, принятых Республикой Беларусь по Протоколу по проблемам воды и здоровья к Конвенции по охране и использованию трансграничных водотоков и международных озер 1992 года, до 2030 года на основании данных за 2027 год – 1 шт.;

информационный отчет о показателях по достижению ЦУР раздела 6 «Обеспечение наличия и рационального использования водных ресурсов и санитарии для всех» (6.3.1, 6.3.2.1, 6.4.1, 6.4.2, 6.5.1, 6.5.2, 6.6.1) – 1 шт.;

информационный отчет об оценке состояния уровня достижения показателей ЦУР раздела 6 «Обеспечение наличия и рационального использования водных ресурсов и санитарии для всех» для размещения на Национальной платформе представления отчетности – 1 шт.;

2029 год (этапы 13 – 16):

информационный отчет о подготовке национального отчета (доклада) о реализации Конвенции по охране и использованию трансграничных водотоков и международных озер от 17 марта 1992 года, Протокола по проблемам воды и здоровья к этой Конвенции от 17 июня 1999 года, ЦУР – 1 шт.;

информационный отчет о достигнутом прогрессе в реализации утвержденных на национальном уровне целевых показателей по Протоколу по проблемам воды и здоровья в соответствии с Комплексом мер по

реализации обязательств, принятых Республикой Беларусь по Протоколу по проблемам воды и здоровья к Конвенции по охране и использованию трансграничных водотоков и международных озер 1992 года, до 2030 года на основании данных за 2028 год – 1 шт.;

информационный отчет о показателях по достижению ЦУР раздела 6 «Обеспечение наличия и рационального использования водных ресурсов и санитарии для всех» (6.3.1, 6.3.2.1, 6.4.1, 6.4.2, 6.5.1, 6.5.2, 6.6.1) – 1 шт.;

информационный отчет об оценке состояния уровня достижения показателей ЦУР раздела 6 «Обеспечение наличия и рационального использования водных ресурсов и санитарии для всех» для размещения на Национальной платформе представления отчетности – 1 шт.;

2030 год (этапы 17 – 20):

информационный отчет о подготовке национального отчета (доклада) о реализации Конвенции по охране и использованию трансграничных водотоков и международных озер от 17 марта 1992 года, Протокола по проблемам воды и здоровья к этой Конвенции от 17 июня 1999 года, ЦУР – 1 шт.;

информационный отчет о достигнутом прогрессе в реализации утвержденных на национальном уровне целевых показателей по Протоколу по проблемам воды и здоровья в соответствии с Комплексом мер по реализации обязательств, принятых Республикой Беларусь по Протоколу по проблемам воды и здоровья к Конвенции по охране и использованию трансграничных водотоков и международных озер 1992 года, до 2030 года на основании данных за 2029 год – 1 шт.;

информационный отчет о показателях по достижению ЦУР раздела 6 «Обеспечение наличия и рационального использования водных ресурсов и санитарии для всех» (6.3.1, 6.3.2.1, 6.4.1, 6.4.2, 6.5.1, 6.5.2, 6.6.1) – 1 шт.;

информационный отчет об оценке состояния уровня достижения показателей ЦУР раздела 6 «Обеспечение наличия и рационального использования водных ресурсов и санитарии для всех» для размещения на Национальной платформе представления отчетности – 1 шт.

2. Установить, что:

2.1. открытые предложения участников конкурса, указаны в таблице 1.

Таблица 1

№ п/п	Регистрационный номер открытого предложения	Участники, представившие предложения		Цена предложения, бел. рублей	Примечание
		полное наименование участника	место нахождения		
«Международное сотрудничество в рамках совершенствования водных ресурсов»					
1	38	РУП «ЦНИИКИВР»	г. Минск, ул. Славинского, 1, к.2а	республиканский бюджет – 100 000,0 рублей (сто тысяч рублей 00 копеек), из них: 2026 год – 20 000,00 рублей (двадцать тысяч рублей 00 копеек);	

				2027 год – 20 000,00 рублей (двадцать тысяч рублей 00 копеек); 2028 год – 20 000,00 рублей (двадцать тысяч рублей 00 копеек); 2029 год – 20 000,00 рублей (двадцать тысяч рублей 00 копеек); 2030 год – 20 000,00 рублей (двадцать тысяч рублей 00 копеек)..	
--	--	--	--	---	--

2.2. сведения о соответствии участников открытого конкурса требованиям извещения № 1 и Инструкции о порядке проведения конкурсов по выбору исполнителей мероприятий государственных программ, утвержденной постановлением Минприроды от 05.08.2016 № 28 (далее, если не указано иное, – инструкция) указаны в таблице 2.

Таблица 2

№ п/п	Регистрационный номер открытого предложения	Участники, представившие предложения		Предложение соответствует требованиям Извещения и Инструкции о проведении конкурса	Предложение не соответствует требованиям Извещения и Инструкции о проведении конкурса, причина несоответствия
		полное наименование участника	место нахождения		
«Международное сотрудничество в рамках совершенствования водных ресурсов»					
1	38	РУП «ЦНИИКИВР»	г. Минск, ул. Славинского, 1, к.2а	Соответствует	

2.3. Открытый конкурс признан состоявшимся.

Организатор конкурса: Минприроды.

В соответствии с абзацем четвертым части четвертой пункта 18 Положения о порядке формирования, финансирования, выполнения и оценки эффективности реализации государственных программ, утвержденного Указом Президента Республики Беларусь от 25 июля 2016 г. № 289, с учетом того, что конкурсное предложение РУП «ЦНИИКИВР» отвечает условиям (критериям) открытого конкурса, определить его участником, выигравшим конкурс по мероприятию № 1.

Голосовали: за – 9 членов комиссии, против – 0.

СЛУШАЛИ:

О рассмотрении конвертов с предложениями, поступивших на открытый конкурс по выбору исполнителя по мероприятию № 2.

Выступили: Лысенко М.В., Лагацкая Е.М., Тростянка Л.З.

РЕШИЛИ:

1. Отметить, что:

1.1. в срок, с 20 февраля по 23 марта 2026 г. (до 18⁰⁰), установленный в извещении № 2 для предоставления предложений на участие в открытом

конкурсе, поступило одно предложения для участия в конкурсе (20.03.2026 в 15¹²).

1.2. открытие предложения 24.03.2026 началось в 15¹⁵.

При вскрытии указанного конверта с заявкой на участие в конкурсе председателем комиссии озвучено следующее:

1.2.1. полное наименование юридического лица: Республиканское унитарное предприятие «Научно-производственный центр по геологии»;
наименование мероприятия: «Мониторинг поверхностных и подземных вод» подпрограммы 4 «Охрана окружающей среды» Государственной программы «Экология» на 2026 – 2030 годы;

объем выполнения мероприятия: мониторинг подземных вод в объемах, предусмотренных показателями деятельности, указанными в подпункте 5.6 пункта 5 извещения, и в пределах финансирования на 2026 – 2028 года;

ориентировочные сроки начала и завершения выполнения мероприятия: март 2026 года – 20 декабря 2028 года;

ориентировочные сроки начала и завершения отдельных этапов выполнения мероприятия:

1-й этап - март 2026 года – июнь 2026 года,

2-й этап - июль 2026 года – 20 декабря 2026 года,

3-й этап - январь 2027 года – июнь 2027 года,

4-й этап - июль 2027 года – 20 декабря 2027 года,

5-й этап - январь 2028 года – июнь 2028 года,

6-й этап – июль 2028 года – 20 декабря 2028 года;

источник, размер финансирования мероприятия: республиканский бюджет, 875 745,58 (восемьсот семьдесят пять тысяч семьсот сорок пять рублей 58 копеек), в том числе по годам:

2026 год – 277 794,00 (двести семьдесят семь тысяч семьсот девяносто четыре рубля 00 копеек);

2027 год – 291 683,70 (двести девяносто одна тысяча шестьсот восемьдесят три рубля 70 копеек);

2028 год – 306 267,88 (триста шесть тысяч двести шестьдесят семь рублей 88 копеек).

Цена работ 2027-2028 годов, а также показатели деятельности исполнителя мероприятия, направленной на достижение целевых показателей (название показателей и их значение) уточняются дополнительными соглашениями на текущий финансовый год при изменении объемов финансирования в соответствии с ежегодно принимаемым Законом Республики Беларусь «О республиканском бюджете» и распределением финансовых ассигнований.

показатели деятельности, направленные на достижение целевых показателей (название показателей и их значение):

2026 год:

количество полученных первичных значений уровня и температуры подземных вод (гидрогеологические показатели) – не менее 10600;

количество отобранных проб подземных вод и их лабораторных исследований (гидрохимические и иные показатели) – не менее 50;

количество переданных в информационно-аналитический центр мониторинга подземных вод Национальной системы мониторинга окружающей среды в Республике Беларусь первичных значений уровня и температуры подземных вод (гидрогеологические показатели) – не менее 10600;

количество переданных в информационно-аналитический центр мониторинга подземных вод Национальной системы мониторинга окружающей среды в Республике Беларусь первичных значений качества подземных вод (гидрохимические и иные показатели) – не менее 1200;

информационные отчет, содержащий результаты проведения наблюдений за состоянием подземных вод по гидрохимическим и гидрогеологическим показателям по пунктам наблюдений государственной сети наблюдений за состоянием подземных вод за I-II кварталы 2026 года и за III-IV кварталы 2026 года – 2 отчета;

2027 год:

количество полученных первичных значений уровня и температуры подземных вод (гидрогеологические показатели) – не менее 10780;

количество отобранных проб подземных вод и их лабораторных исследований (гидрохимические и иные показатели) – не менее 55;

количество переданных в информационно-аналитический центр мониторинга подземных вод Национальной системы мониторинга окружающей среды в Республике Беларусь первичных значений уровня и температуры подземных вод (гидрогеологические показатели) – не менее 10888;

количество переданных в информационно-аналитический центр мониторинга подземных вод Национальной системы мониторинга окружающей среды в Республике Беларусь первичных значений качества подземных вод (гидрохимические и иные показатели) – не менее 1320;

информационные отчет, содержащий результаты проведения наблюдений за состоянием подземных вод по гидрохимическим и гидрогеологическим показателям по пунктам наблюдений государственной сети наблюдений за состоянием подземных вод за I-II кварталы 2027 года и за III-IV кварталы 2027 года – 2 отчета;

2028 год:

количество полученных первичных значений уровня и температуры подземных вод (гидрогеологические показатели) – не менее 11040;

количество отобранных проб подземных вод и их лабораторных исследований (гидрохимические и иные показатели) – не менее 60;

количество переданных в информационно-аналитический центр мониторинга подземных вод Национальной системы мониторинга окружающей среды в Республике Беларусь первичных значений уровня и температуры подземных вод (гидрогеологические показатели) – не менее 11320;

количество переданных в информационно-аналитический центр мониторинга подземных вод Национальной системы мониторинга окружающей среды в Республике Беларусь первичных значений качества подземных вод (гидрохимические и иные показатели) – не менее 1440;

информационные отчет, содержащий результаты проведения наблюдений за состоянием подземных вод по гидрохимическим и гидрогеологическим показателям по пунктам наблюдений государственной сети наблюдений за состоянием подземных вод за I-II кварталы 2028 года и за III-IV кварталы 2028 года – 2 отчета.

2. Установить, что:

2.1. открытые предложения участников конкурса, указаны в таблице 1.

Таблица 1

№ п/п	Регистрационный номер открытого предложения	Участники, представившие предложения		Цена предложения, бел. рублей	Примечание
		полное наименование участника	место нахождения		
«Мониторинг поверхностных и подземных вод»					
1	37	Республиканское унитарное предприятие «Научно-производственный центр по геологии»	г. Минск, ул. Купревича, 7	республиканский бюджет – 875 745,58 (восемьсот семьдесят пять тысяч семьсот сорок пять рублей 58 копеек), в том числе по годам: 2026 год – 277 794,00 (двести семьдесят семь тысяч семьсот девяносто четыре рубля 00 копеек); 2027 год – 291 683,70 (двести девяносто одна тысяча шестьсот восемьдесят три рубля 70 копеек); 2028 год – 306 267,88 (триста шесть тысяч двести шестьдесят семь рублей 88 копеек). Цена работ 2027-2028 годов, а также показатели деятельности исполнителя мероприятия, направленной на достижение целевых показателей (название показателей и их значение) уточняются дополнительными соглашениями на текущий финансовый год при изменении объемов финансирования в соответствии с ежегодно принимаемым Законом Республики Беларусь «О республиканском бюджете» и распределением финансовых ассигнований.	

2.2. сведения о соответствии участников открытого конкурса требованиям извещения № 2 и Инструкции указаны в таблице 2.

Таблица 2

№ п/п	Регистрационный номер открытого предложения	Участники, представившие предложения		Предложение соответствует требованиям Извещения и Инструкции о проведении конкурса	Предложение не соответствует требованиям Извещения и Инструкции о проведении конкурса, причина несоответствия
		полное наименование участника	место нахождения		
«Мониторинг поверхностных и подземных вод»					
1	37	Республиканское унитарное предприятие «Научно-производственный центр по геологии»	г. Минск, ул. Купревича, 7	Соответствует	

2.3. Открытый конкурс признать состоявшимся.

Организатор конкурса: Минприроды.

В соответствии с абзацем четвертым части четвертой пункта 18 Положения о порядке формирования, финансирования, выполнения и оценки эффективности реализации государственных программ, утвержденного Указом Президента Республики Беларусь от 25 июля 2016 г. № 289, с учетом того, что конкурсное предложение Республиканского унитарного предприятия «Научно-производственный центр по геологии» отвечает условиям (критериям) открытого конкурса, определить его участником, выигравшим конкурс по мероприятию № 2.

Голосовали: за – 9 членов комиссии, против – 0.

СЛУШАЛИ:

О рассмотрении конвертов с предложениями, поступивших на открытый конкурс по выбору исполнителя по мероприятию № 3.

Выступили: Лысенко М.В., Лагацкая Е.М., Моргунов А.В.

РЕШИЛИ:

1. Отметить, что:

1.1. в срок, с 20 февраля по 23 марта 2026 г. (до 18⁰⁰), установленный в извещении № 3 для предоставления предложений на участие в открытом конкурсе, поступило одно предложения для участия в конкурсе (20.03.2026 в 15¹²).

1.2. открытие предложения 24.03.2026 началось в 15³⁰.

При вскрытии указанного конверта с заявкой на участие в конкурсе председателем комиссии озвучено следующее:

1.2.1. полное наименование юридического лица: Республиканское унитарное предприятие «Научно-производственный центр по геологии»;

наименование мероприятия: «Гравиметрическая съемка масштаба 1:50 000 территории восточной части Поречанского гранитоидного массива и северной части Белорусского кристаллического массива» Государственной программы «Недра» на 2026 – 2030 годы;

объем выполнения мероприятия: гравиметрическая съемка масштаба 1:50 000 территории восточной части Поречанского гранитоидного массива и северной части Белорусского кристаллического массива в объемах, предусмотренных показателями деятельности, указанными в подпункте 5.6 пункта 5 извещения, и в пределах финансирования на 2026 год;

ориентировочные сроки начала и завершения выполнения мероприятия: март 2026 года – 24 декабря 2026 года;

ориентировочные сроки начала и завершения отдельных этапов выполнения мероприятия:

1-й этап – март-июнь 2026 года;

2-й этап – июль-декабрь 2026 года;

источник, размер финансирования мероприятия: республиканский бюджет, 663 620,00 рублей (шестьсот шестьдесят три тысячи шестьсот двадцать рублей 00 копеек);

показатели деятельности, направленные на достижение целевых показателей (название показателей и их значение):

проектная документация на геологическое изучение недр – гравиметрическую съемку масштаба 1:50 000 территории восточной части Поречанского гранитоидного массива и северной части Белорусского кристаллического массива – 1 комплект;

положительное заключение государственной геологической экспертизы проектной документации на геологическое изучение недр – 1 заключение;

гравиметрическая съемка масштаба 1:50 000 – не менее 100 квадратных километров;

наземная магнитометрическая съёмка масштаба 1:50 000 – не менее 100 квадратных километров;

профильные работы методом гравиразведки – не менее 20 погонных километров;

профильные работы методом магниторазведки – не менее 20 погонных километров;

профильные работы методом электроразведки (ЗМП) – не менее 20 погонных километров.

2. Установить, что:

2.1. открытые предложения участников конкурса, указаны в таблице 1.

Таблица 1

№ п/п	Регистрационный номер открытого предложения	Участники, представившие предложения		Цена предложения, бел. рублей	Примечание
		полное наименование участника	место нахождения		

ния					
«Гравиметрическая съемка масштаба 1:50 000 территории восточной части Поречанского гранитоидного массива и северной части Белорусского кристаллического массива»					
1	36	Республиканское унитарное предприятие «Научно-производственный центр по геологии»	г. Минск, ул. Купревича,7	республиканский бюджет – 663 620,00 рублей (шестьсот шестьдесят три тысячи шестьсот двадцать рублей 00 копеек)	

2.2. сведения о соответствии участников открытого конкурса требованиям извещения № 3 и Инструкции указаны в таблице 2.

Таблица 2

№ п/п	Регистрационный номер открытого предложения	Участники, представившие предложения		Предложение соответствует требованиям Извещения и Инструкции о проведении конкурса	Предложение не соответствует требованиям Извещения и Инструкции о проведении конкурса, причина несоответствия
		полное наименование участника	место нахождения		
1	36	Республиканское унитарное предприятие «Научно-производственный центр по геологии»	г. Минск, ул. Купревича,7	Соответствует	

«Гравиметрическая съемка масштаба 1:50 000 территории восточной части Поречанского гранитоидного массива и северной части Белорусского кристаллического массива»

1	36	Республиканское унитарное предприятие «Научно-производственный центр по геологии»	г. Минск, ул. Купревича,7	Соответствует	
---	----	---	------------------------------	---------------	--

2.3. Открытый конкурс признать состоявшимся.

Организатор конкурса: Минприроды.

В соответствии с абзацем четвертым части четвертой пункта 18 Положения о порядке формирования, финансирования, выполнения и оценки эффективности реализации государственных программ, утвержденного Указом Президента Республики Беларусь от 25 июля 2016 г. № 289, с учетом того, что конкурсное предложение Республиканского унитарного предприятия «Научно-производственный центр по геологии» отвечает условиям (критериям) открытого конкурса, определить его участником, выигравшим конкурс по мероприятию № 3.

Голосовали: за – 9 членов комиссии, против – 0.

СЛУШАЛИ:

О рассмотрении конвертов с предложениями, поступивших на открытый конкурс по выбору исполнителя по мероприятию № 4.

Выступили: Лысенко М.В., Лагацкая Е.М., Моргунов А.В.

РЕШИЛИ:

1. Отметить, что:

1.1. в срок, с 20 февраля по 23 марта 2026 г. (до 18⁰⁰), установленный в извещении № 4 для предоставления предложений на участие в открытом

конкурсе, поступило одно предложения для участия в конкурсе (20.03.2026 в 15¹²).

1.2. открытие предложения 24.03.2026 началось в 15⁴⁵.

При вскрытии указанного конверта с заявкой на участие в конкурсе председателем комиссии озвучено следующее:

1.2.1. полное наименование юридического лица: Республиканское унитарное предприятие «Научно-производственный центр по геологии»;
наименование мероприятия: «Актуализация Стратиграфической схемы Республики Беларусь (2017 год) и унификация легенд к государственным геологическим картам нового поколения масштаба 1:200 000» Государственной программы «Недра» на 2026 – 2030 годы;

объем выполнения мероприятия: в полном объеме;

ориентировочные сроки начала и завершения выполнения мероприятия: март 2026 года – 20 декабря 2030 года;

ориентировочные сроки начала и завершения отдельных этапов выполнения мероприятия:

1-й этап - март 2026 года – июнь 2026 года,

2-й этап - июль 2026 года – 21 декабря 2026 года,

3-й этап - январь 2027 года – июнь 2027 года,

4-й этап - июль 2027 года – 20 декабря 2027 года,

5-й этап - январь 2028 года – июнь 2028 года,

6-й этап - июль 2028 года – 20 декабря 2028 года,

7-й этап - январь 2029 года – июнь 2029 года,

8-й этап - июль 2029 года – 20 декабря 2029 года,

9-й этап - январь 2030 года – июнь 2030 года,

10-й этап - июль 2030 года – 20 декабря 2030 года;

источник, размер финансирования мероприятия: республиканский бюджет, 553 000,00 (пятьсот пятьдесят три тысячи рублей 00 копеек), в том числе по годам:

2026 год – 100 000,00 (сто тысяч рублей 00 копеек);

2027 год – 105 000,00 (сто пять тысяч рублей 00 копеек);

2028 год – 110 000,00 (сто десять тысяч рублей 00 копеек);

2029 год – 116 000,00 (сто шестнадцать тысяч рублей 00 копеек);

2030 год – 122 000,00 (сто двадцать две тысячи рублей 00 копеек).

Цена этапов 2027-2028 гг., показатели деятельности исполнителя мероприятия, направленной на достижение целевых показателей (название показателей и их значение) на 2027-2028 гг. уточняются дополнительными соглашениями на текущий финансовый год при изменении объемов финансирования в соответствии с принимаемым ежегодно Законом Республики Беларусь «О республиканском бюджете» и распределением финансовых ассигнований.

показатели деятельности, направленные на достижение целевых показателей (название показателей и их значение):

2026 год:

проекты местных стратиграфических схем (на уровне серий и свит) верхнемеловых отложений Центрально-Белорусской, Воложинской и Западно-Припятской структурно-фациальных зон территории Беларуси – 3 схемы;

2027 год:

проекты местных стратиграфических схем (на уровне серий и свит) верхнемеловых отложений Волынской, Брестской и Гродненской структурно-фациальных зон территории Беларуси – 3 схемы;

актуализированное приложение (четвертичные отложения) Стратиграфической схемы Республики Беларусь (2017 г.) – 1 приложение;

2028 год:

проект местной стратиграфической схемы (на уровне серий и свит) юрских отложений Западного структурно-фациального района территории Беларуси – 1 схема;

актуализированные приложения (архей и нижний протерозой, рифейские, вендские, кембрийские, девонские, юрские и меловые отложения) Стратиграфической схемы Республики Беларусь (2017 г.) – 7 приложений;

2029 год:

проект актуализированной Стратиграфической схемы Республики Беларусь и объяснительная записка к ней – 1 схема;

актуализированная легенда к государственным геологическим картам дочетвертичных отложений территории Республики Беларусь нового поколения (геологические индексы и наименования картографируемых подразделений, унифицированная цветовая модель легенды) – 1 комплект;

2030 год:

актуализированная легенда к государственным геологическим картам четвертичных отложений территории Республики Беларусь нового поколения (геологические индексы и наименования картографируемых подразделений, унифицированная цветовая модель легенды) – 1 комплект;

макеты унифицированных легенд к государственным геологическим картам дочетвертичных и четвертичных отложений территории Республики Беларусь нового поколения масштаба 1:200 000 – 2 легенды.

2. Установить, что:

2.1. открытые предложения участников конкурса, указаны в таблице 1.

Таблица 1

№ п/п	Регистрационный номер открытого предложения	Участники, представившие предложения		Цена предложения, бел. рублей	Примечание
		полное наименование участника	место нахождения		

«Актуализация Стратиграфической схемы Республики Беларусь (2017 год) и унификация легенд к государственным геологическим картам нового поколения масштаба 1:200 000»

1	35	Республиканское унитарное предприятие «Научно-производственный центр по геологии»	г. Минск, ул. Купревича,7	республиканский бюджет – 553 000,00 (пятьсот пятьдесят три тысячи рублей 00 копеек), в том числе по годам: 2026 год – 100 000,00 (сто тысяч рублей 00 копеек); 2027 год – 105 000,00 (сто пять тысяч рублей 00 копеек); 2028 год – 110 000,00 (сто десять тысяч рублей 00 копеек); 2029 год – 116 000,00 (сто шестнадцать тысяч рублей 00 копеек); 2030 год – 122 000,00 (сто двадцать две тысячи рублей 00 копеек). Цена этапов 2027-2028 гг., показатели деятельности исполнителя мероприятия, направленной на достижение целевых показателей (название показателей и их значение) на 2027-2028 гг. уточняются дополнительными соглашениями на текущий финансовый год при изменении объемов финансирования в соответствии с принимаемым ежегодно Законом Республики Беларусь «О республиканском бюджете» и распределением финансовых ассигнований.
---	----	---	------------------------------	--

2.2. сведения о соответствии участников открытого конкурса требованиям извещения № 4 и Инструкции указаны в таблице 2.

Таблица 2

№ п/п	Регистрационный номер открытого предложения	Участники, представившие предложения		Предложение соответствует требованиям Извещения и Инструкции о проведении конкурса	Предложение не соответствует требованиям Извещения и Инструкции о проведении конкурса, причина несоответствия
		полное наименование участника	место нахождения		

«Актуализация Стратиграфической схемы Республики Беларусь (2017 год) и унификация легенд к государственным геологическим картам нового поколения масштаба 1:200 000»

1	35	Республиканское унитарное предприятие «Научно-производственный центр по геологии»	г. Минск, ул. Купревича,7	Соответствует	
---	----	---	------------------------------	---------------	--

2.3. Открытый конкурс считать состоявшимся.

Организатор конкурса: Минприроды.

В соответствии с абзацем четвертым части четвертой пункта 18 Положения о порядке формирования, финансирования, выполнения и оценки эффективности реализации государственных программ, утвержденного Указом Президента Республики Беларусь от 25 июля 2016 г. № 289, с учетом того, что конкурсное предложение

Республиканского унитарного предприятия «Научно-производственный центр по геологии» отвечает условиям (критериям) открытого конкурса, определить его участником, выигравшим конкурс по мероприятию № 4.

Голосовали: за – 9 членов комиссии, против – 0.

Председатель комиссии



М.В.Лысенко

Секретарь
конкурсной комиссии




А.В.Моргунов

Секретарь
конкурсной комиссии




Л.З.Тростянко


Члены конкурсной
комиссии:



Т.В.Железнова



Е.М.Лагацкая




Н.М.Ланец



Н.А.Мацевич



Е.М.Мелешкова



О.В.Сазонова